



OBEC TROJANOVICE

OZNÁMENÍ o záměru pronájmu pozemku

Zastupitelstvo obce Trojanovice schválilo na svém 18. zasedání dne 27. února 2017

18/8

záměr pronájmu části pozemku p. č. 3611/1 o výměře 43 m² a části pozemku p. č. 3686/3 o výměře 89 m² vše v k. ú. Trojanovice - viz plánek 1 a 2.
Účel pronájmu hornická činnost – relikvidace hlubinných průzkumných vrtů v oblasti Trojanovice (Karlovice a pod Javorníkem)

Mgr. Jiří Novotný
starosta obce

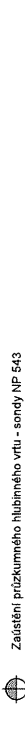


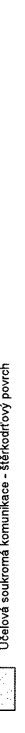
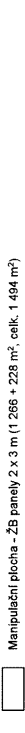



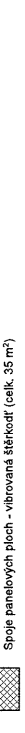
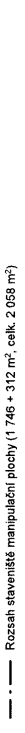


Trojanovice dne 2.3.2017

Evidenční číslo písemnosti: ... 11/2017
Vyvěšeno dne: ... 2.3.2017
Sňato dne: ... 20.3.2017
Za správnost: Alena Janáková
Podpis: ... [Signature]

EL. VĚ. DENÍK

Evidenční číslo písemnosti: ... 11/2017
Vyvěšeno: ... 2.3.2017
Sňato dne: ... 20.3.2017
Za správnost: Alena Janáková
Podpis: ... [Signature]

LEGENDA GRAFICKÉHO ZNAČENÍ:

-  Zastavení průzkumného hlubinného vrtu - sondy NP 543
-  Účelová komunikace - asfaltový povrch
-  Účelová soukromá komunikace - štěrkodřevový povrch
-  Manipulační plocha - ZB panely 2 x 3 m (1 286 + 228 m², celk. 1 494 m²)
-  Svahy náspů
-  Svahy výkopů
-  Spojte panebových ploch - vibrovaná štkřkocdř (celk. 35 m²)
-  Rozsah staveniště manipulační plochy (1 746 + 312 m², celk. 2 058 m²)
-  Hranice parcel katastru nemovitostí
-  Stávající oplocení
-  Vzdutšné vedení NN (bude trvale demontováno)
-  x, x', x'', x'''

SOUŘADNICE ZAÚSTĚNÍ VRTU NP - 543:
 X - 1 135 550,65
 Y - 481 479,43


PARCELA ZAÚSTĚNÍ VRTU NP - 543:
 parc.č.: 606/3 - k.ú. Trojanovice (769499)

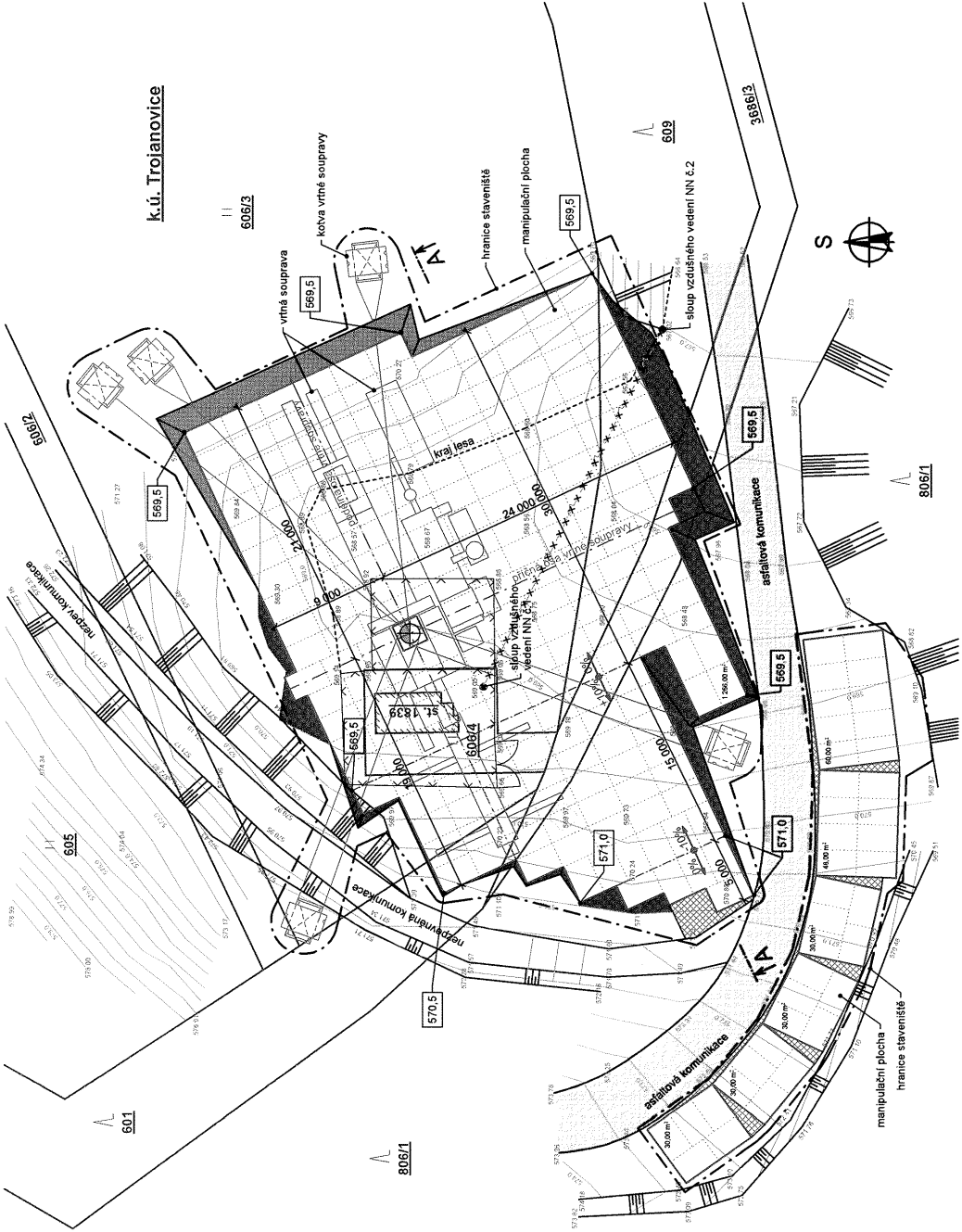
VLASTNICKÉ PRÁVO K PARCELÁM č. 601, 606/2, 606/3, 606/4 a st. 1839:
 Podnikatelka Ivona Ing., Na Vyhlídce 3301, Frydek, 73801, Frydek-Místek

VLASTNICKÉ PRÁVO K PARCELÁM č. 609, 606/1:
 Biskupství ostravsko-opavské, Kostelní náměstí 3172/1, Moravská Ostrava, 70200 Ostrava

VLASTNICKÉ PRÁVO K PARCELÁM č. 3686/3:
 Obec Trojanovice, č. p. 210, 74401 Trojanovice

POZNÁMKA:
 Mapový objekt katastru nemovitostí je značně nepřesný. Posun oproti skutečné poloze je až 20 m. Stavba objektu měřicí stanice (parc. st. č. 1839) bude společně s jeho oplocením odstraněna. Rovněž bude odstráněn sloup vzdutšného vedení NN č.1. K odpojení kabelu NN dojde na sloupi č.2.

HLAVNÍ PROJEKTANT:	Ing. Jakub RAKUS - autorizovaný technik pro pozemní stavby	
ZODP. PROJEKTANT:	Ing. Jakub RAKUS	Dříví stáby a.s. Sřívce 623/5, Skřaská Ostrava, 710 00 Ostrava
VYPRACOVAL:	Ing. Jakub RAKUS	
INVESTOR:	ČESKÁ REPUBLIKA - MINISTERSTVO FINANČÍ, IČO: 00006947	DATUM: LISTOPAD 2016
LOKALITA:	p.č. 601, 606/2, 606/3, 606/4, 609, 606/1, 3686/3 a st. 1839, k.ú. Trojanovice	FORMÁT: 610 x 297
NÁZEV AKCE:	Odstránění nekontrolovaných výstupů zemních plynů z hlubinných průzkumných vrtů v oblasti Trojanovice - 2. etapa, relikvidace hlubinných průzkumných vrtů - Relikvidace sondy NP 543	MĚŘÍTKO: 1:250
NÁZEV VÝKRESU:	SITUAČNÍ VÝKRES	STUPĚNÍ PD: DÚRaSP
		ČÍSLO VÝKRESU: C.2



LEGENDA GRAFICKÉHO ZNAČENÍ:

- Zastavení průzkumného hlubinného vrtu - sondy NP 550
- Místní / účelová komunikace - asfaltový povrch
- Manipulační plocha - ZB panely 2 x 3 m (celk. 1 500 m²)
- Svatý náspů
- Svatý výkopů
- Vyrovnávací plocha - vibrovaná štrkocť (celk. 5 m²)
- Rozsah staveniště manipulační plochy (celk. 2 060 m²)
- Hranice parcel katastru nemovitostí
- Vzdušné vedení NN
- Nadzemní telekomunikační kabel - SEK

SOUŘADNICE ZAUSTĚNÍ VRTU NP - 550:

X - 1 137 720,58
Y - 477 377,24

PARCELA ZAUSTĚNÍ VRTU NP - 550:

parc.č.: 1825/1 - k.ú. Trojanovice (768/99)

VLASTNICKÉ PRÁVO K PARCELE č. 1825/1:

Sboulavová Diča, náměstí SNP 1130/22, Černá Pole, 613 00 Brno

VLASTNICKÉ PRÁVO K PARCELE č. 3611/1:

Obec Trojanovice, č. p. 210, 74401 Trojanovice

ZÁBOR DOČIČENÝCH PARCEL:

1825/1 - 2017,4 m²
3611/1 - 42,3 m²

POZNÁMKA:

Nad jhovýchodním okrajem manipulační plochy bude realizován odvodňovací rigol odvádějící případné srážkové vody do nově realizovaného propustku pod sjezdem z místní komunikace na panelovou plochu. Tento propustek bude z ZB trouby DN 400 a bude napojen na stávající rigol lemující asfaltovou komunikaci.

HLAVNÍ PROJEKTANT:	Ing. Jakub RAKUS - autorizovaný technik pro pozemní stavby	
ZODP. PROJEKTANT:	Ing. Jakub RAKUS	Dříví střeby a.s. Sívová 62/5, Slezská Ostrava, 710 00 Ostrava
VYPRACOVAL:	Ing. Jakub RAKUS	LISTOPAD 2016
INVESTOR:	ČESKÁ REPUBLIKA - MINISTERSTVO FINANČÍ, IČO: 00006947	DATUM:
LOKALITA:	parcela č. 1825/1, katastrální území Trojanovice (768/99)	FORMÁT:
NÁZEV AKCE:	Odstránění nekontrovaných výstupů zemních plynů z hlubinných průzkumných vrtů v oblasti Trojanovice - 2. etapa, reaktivace hlubinných průzkumných vrtů - reaktivace sondy NP 550	MĚŘÍTKO:
NÁZEV VÝKRESU:	SITUAČNÍ VÝKRES	STUPĚN PD:
		DÚŘASP
		610 x 297
		1:250
		C.2

