



Pomáhat a chránit

KRAJSKÉ ŘEDITELSTVÍ POLICIE MORAVSKOSLEZSKÉHO KRAJE



Odbor služby dopravní policie

Č. j.: KRPT- 129439-1/ČJ-2021-0700DP

Ostrava 2. července 2021

Počet listů: 2

Přílohy: 1/1

Seven Days Agency, s. r. o.
Náplavní 2013/1
120 00 Praha 2
 e-mail: info@sevendays.cz

Cyklistická akce „Bike Čeladná“ dne 21. 8. 2021 od 10.00 hod. do 18.00 hod.

Odbor služby dopravní policie Krajského ředitelství policie Moravskoslezského kraje obdržel Vaši žádost o povolení zvláštního užívání podle § 25 zák. č. 13/1997 Sb., o pozemních komunikacích v rámci konání cyklistické akce Bike Čeladná dne 21. 8. 2021 od 10 hod. do 18 hod.

Jedná se o cyklistický závod na horských kolech pro širokou veřejnost. Start je plánován na 11:30 hod. v prostorách ZŠ Čeladná v obci Čeladná. V oblasti startu a cíle bude probíhat doprovodný program. Konec závodu je plánován na 19:00 hod. Na výběr jsou trasy Bike race 50 km, Bike turist 30 km a Family jízda.

Po prostudování žádosti Vám sdělujeme následující:

Policie České republiky, Krajské ředitelství policie Moravskoslezského kraje, Odbor služby dopravní policie podle ustanovení § 25 odst. 1 zákona č. 13/1997 Sb., o pozemních komunikacích a jako dotčený orgán podle ustanovení § 77 odst. 2 písm. b) zák. č. 361/2000 Sb., o provozu na pozemních komunikacích a změnách některých zákonů souhlasí s návrhem přechodné úpravy provozu v rámci předmětné sportovní akce a vydává souhlas ke zvláštnímu užívání silnice a místní komunikace.

Předmětný cyklistický závod proběhne v režimu zvláštního užívání dle § 25 odst. 6 písm. e) zák. č. 13/1997 Sb., o pozemních komunikacích a budou dodrženy níže uvedené požadavky:

- ✓ Navrženou přechodnou úpravu provozu je žádoucí doplnit o DZ č. B1 „Zákaz vjezdu všech vozidel v obou směrech“ + DZ č. Z2 „Zábrana pro označení uzavírky“, na místní komunikaci vedoucích od silnice číslo II/483 (od hasičské zbrojnice) a silnice číslo III/48312, a to v místě křižovatky těchto místních komunikací u MŠ a ZŠ Čeladná.

30. dubna 24
 728 99 Ostrava

www.policie.cz

Tel.: +420 974 721 259
 Fax: +420 974 721 928
 Email: krpt.osdp.podatelna@pcr.cz

- ✓ Je vhodné doplnit navržené DZ č. A22 s dodatkovou tabulkou E13 a B20a „30km/hod“ na křižovatky silnice číslo III/48312 a místních komunikací (tj. v místě příčného přejezdu silnice číslo III/48312 v blízkosti prodejny „COOP“ č.p. 460 a na křižovatkách místních komunikací v blízkosti domu č.p. 368 a č.p. 67, tj. na místech kde budou účastníků dané akce na odbočovat na křižovatkách vlevo).
- ✓ Uzavírku silnice číslo III/48312 v daném úseku je možné realizovat pouze na nejnútnejší nutnou dobu, tj. pouze po dobu nutnou pro „rozjezd“ závodu. Je nutné mezi starty jednotlivých tratí dodržet časový interval min. 60 min., účelem je zajištění elementární plynulosti provozu na silnici číslo III/48312.
- ✓ K místům na pozemních komunikacích, k nimž se vztahuje zvláštního užívání, a která jsou v předložené dokumentaci vyznačena červenými body, je vhodné doplnit i křižovatky popsána výše v textu. (viz. doplnění dopravního značení).
- ✓ Dopravní značení a zařízení bude provedeno a umístěno, dle platných zákonů, vyhlášek, technických předpisů a norem, dále bude přechodné DZ užito jen na dobu nezbytně nutnou a v nezbytném rozsahu, a to vždy v přímé souvislosti s pořádáním předmětné akce (tj. provoz na dotčených PK bude plně obnoven v co nejkratším možném termínu).
- ✓ Po dobu užití, bude přechodné dopravní značení udržováno v náležitém stavu, aby byla zajištěna jeho funkce, včasná viditelnost, rozpoznatelnost a nedocházelo vlivem povětrnostních podmínek nebo provozu k deformaci, posunutí, zakrytí apod.
- ✓ Případná neplatnost místní úpravy provozu (trvalého dopravního značení) nebo jejich částí, která vyplývá z přechodné úpravy provozu (přechodného dopravního značení), bude vyjádřena, škrtnutím oranžovo-černým pruhem (pruhy) nebo překrytím červeným křížem (tímto způsobem však nesmí být vyjádřena neplatnost svislé dopravní značky upravující přednost), či jiným způsobem, například zakrytím nebo demontáží činné plochy dopravní značky.
- ✓ Dopravní zařízení č. Z2 „Zábrana pro označení uzavírky“, musí být za snížené viditelnosti vždy doplněné o soustavu výstražných světel.
- ✓ Akce „Bike Čeladná“ bude po celou dobu konání zajišťována řádně označenou a poučenou pořadatelskou službou, zejména v nepřehledných a problematických místech, či úsecích silnice č. III/48312 a místních komunikací (např. obec Trojanovice „U Maraláku“ tak, aby nedošlo k ohrožení samotných účastníků dané akce a účastníků provozu na PK, a to v dostatečném počtu a v souladu s ustanovením § 79 odst. 1 písm. m), zákona č. 361/2000 Sb., o provozu na pozemních komunikacích, ve znění pozdějších předpisů.
- ✓ Navrhované trasy musí být zabezpečeny vhodným opatřením tak, aby nedošlo k ohrožení účastníků provozu na pozemních komunikacích.
- ✓ Sportovní akce může být započata až po instalaci stanoveného dopravního značení.
- ✓ V dotčených úsecích na trase akce bude vždy umožněn průjezd vozidel IZS – Integrovaného záchranného systému, z důvodu zajištění včasného zásahu.
- ✓ Pokud dojde ke změně termínu či změně rozsahu přechodné úpravy provozu, bude místně příslušná součást Policie ČR neprodleně informována.
- ✓ Při pořádání dané akce je nutné se vždy řídit aktuálním nařízením vlády ČR, či aktuálním opatřením vydaným příslušnou hygienickou stanicí, souvisejícím a vztahujícím se k riziku šíření onemocnění COVID-19.

Zpracoval: kpt. ing. Vladimír Kovařík
vrchní komisař

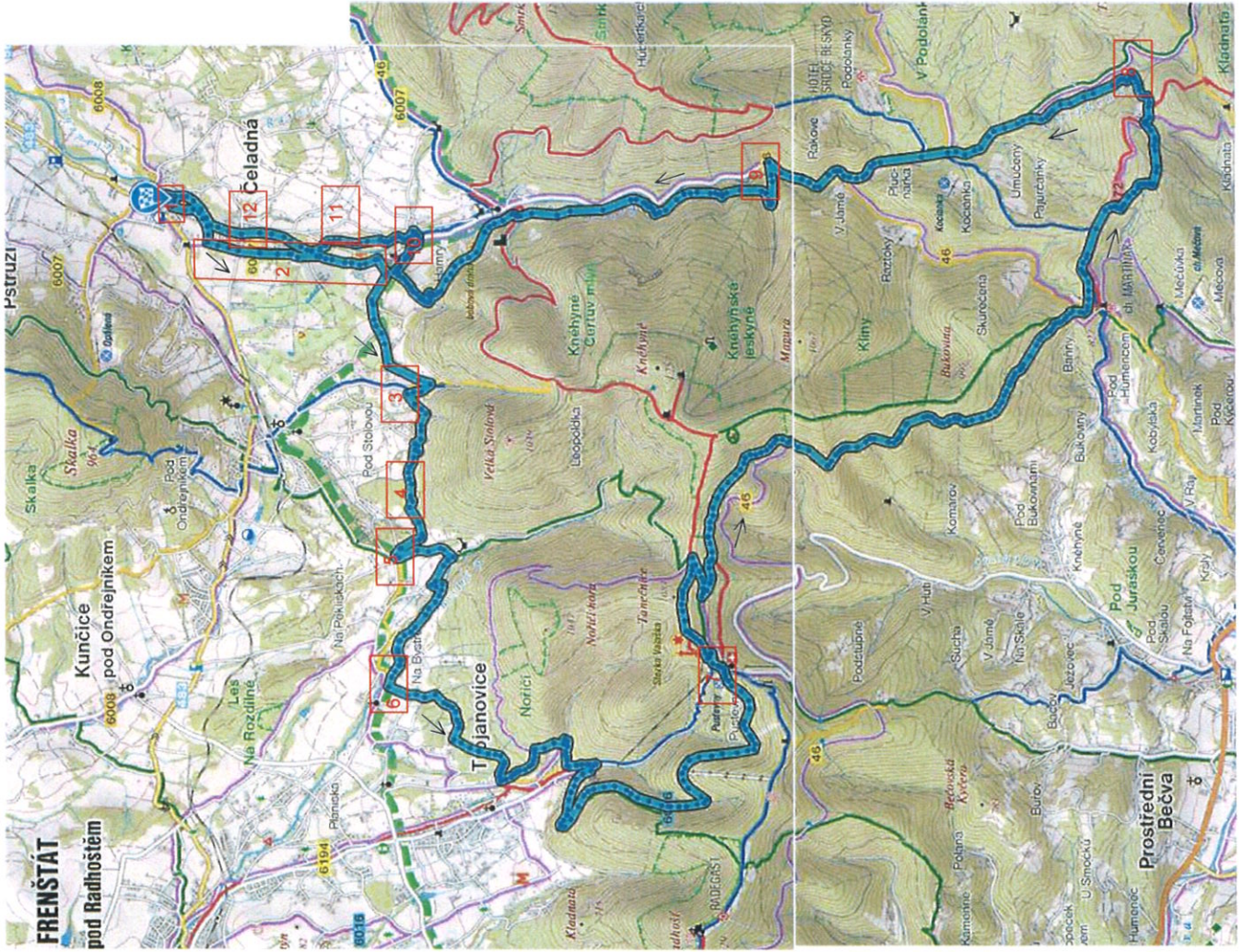
vedoucí odboru
z r. kpt. Mgr. René Klímek

kpt. Mgr. René Klímek

02.07.2021 10:36:09

Digitálně podepsal:
kpt. Mgr. René Klímek
POLICIE ČESKÉ REPUBLIKY

Důvod: Z rozkazu



POZN:

- V NEBEZPEČNÝCH MÍSTECH BUDE INSTALOVÁNO PŘECHODNÉ DOPRAVNÍ ZNAČENÍ. V OSTATNÍCH NAVRŽENÝCH MÍSTECH BUDOU POŘADATELE USMĚRNOVAT PROVOZ (VYJEZD Z ÚČELOV, KOMUN.)
- POŘADATELE ZAJISTI VŠECHNY PŘECHODY PRO CHODCE A VJEZDY Z PARKOVIŠTÍ
- POŘADATELE ZAJISTI INFORMOVANOST MÍSTNÍCH OBČANU BYDLÍCÍCH PODÉL OBOU TRAS ZÁVODU
- POŘADATELE ZAJISTI SEZNAM VŠECH OSOB, KTERÉ SE BUDOU PODÍLET NA ZAJIŠTENÍ BESIP PŘI ZÁVODU.
- POŘADATELE POUČÍ VŠECHNY ÚČASTNÍKY, ŽE MIMO ZAJIŠTĚNÉ ÚSEKY (OSOBY V REFLEXNÍCH VĚŠTÁCH), JE NUTNO ABY RESPEKTOVALI Z. Č. 361/2000 Sb. PŘEDEVŠÍM - JÍZDA POUZE VE SVĚM JÍZDNÍM PRUHU, PŘI PRÁVĚ STRANĚ VOZOVKY VZDY RESPEKTOVAT PŘEDNOST V JÍZDE APOD.

PLATÍ PRO VŠECHNY ETAPY:

- TRASA A SMĚR ZÁVODU
- MISTA PRO USMĚRNĚNÍ DOPRAVY POŘADATELI DLE SITUACE MOŽNO DOPLNIT

E 13 " " U VŠECH DODATKOVÝCH TABULEK BUDE NÁPIS "CYKLISTICKÝ ZÁVOD"

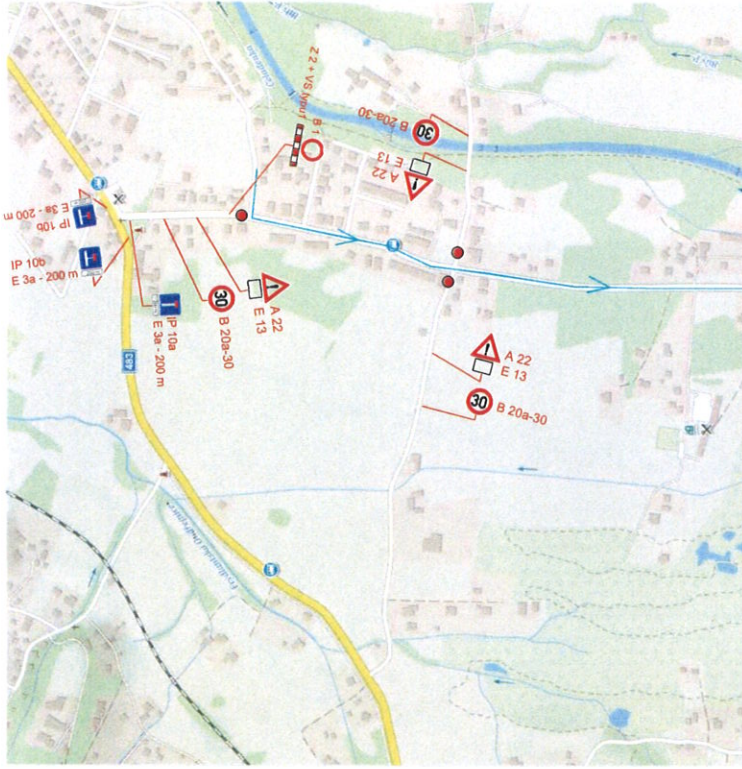
OVĚŘENÝ SITUAČNÍ VÝKRES

k čj. *kufo 26 110/2021*
ze dne: *12.8.2021*

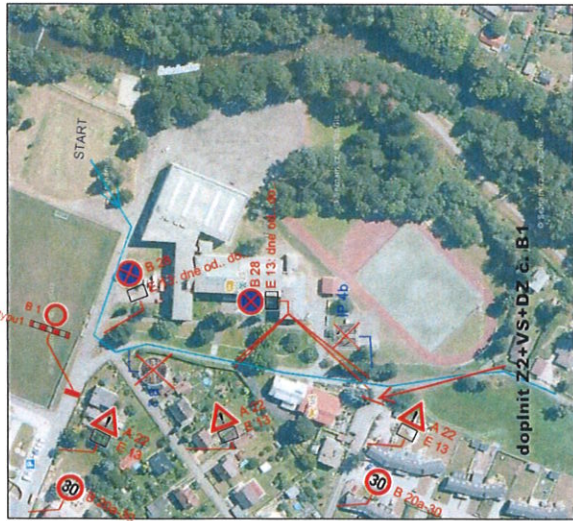
MĚSTSKÝ ÚŘAD FRYDLANT NAD OSTRAVICÍ
odbor regionálního rozvoje a stavební úřad

- 7 -

INVESTOR:		DAVOZ s r. o
PROJEKTANT:		
ZÁK. PRŮBĚHOVÝ ÚŘAD:	VYPRACOVANÁ:	
Tomáš Konečný	Tomáš Konečný	
NAZEV PRŮJEKTU:	BIKE ČELADNÁ 2021	
PŘÍLOHA:	CELKOVÁ SITUACE - 50 km	
SITUACE:	POZ	stav 04
FORMÁT:	A4	
DATUM:	05/2021	
Č. ZÁK.:	-	
MĚRITKO:	-	ČÍSLO VÝKRESU: 1



SITUACE 1 - U STARTU



OVĚŘENÝ SITUÁČNÍ VÝKRES

k čj. 07UFO 26110/2021
ze dne: 12.8.2021

MĚSTSKÝ ÚŘAD
FRÝDLANT NAD OSTRAVICÍ
odbor regionálního rozvoje
a stavební úřad

- 7 -

LEGENDA:

Trasa závodu



Navržené svítle dopravní značení

Stávající svítle dopravní značení

Doběsně zrušené stávající SDZ

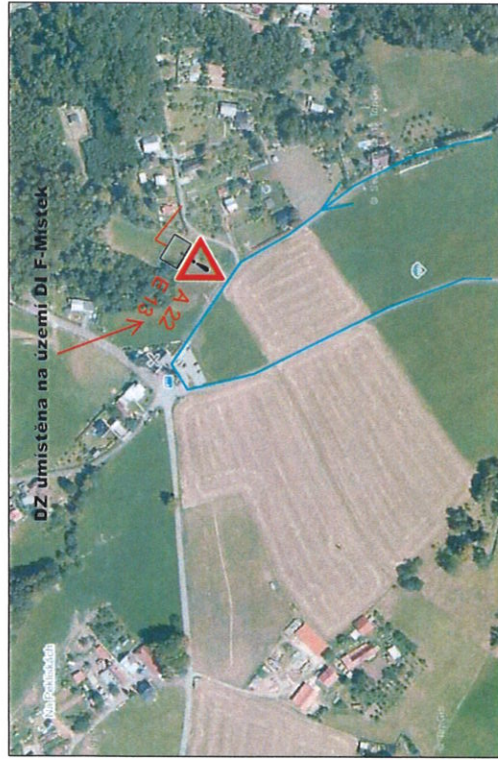
Po projetí jednotlivých skupin závodů (dle trasy) a mezi starty jednotlivých skupin, budou umístěné DZ č. Z2 + DZ č. B1 z dotčených pozemních komunikací odstraněny z důvodu obnovení provozu na dotčených pozemních komunikacích.

INVESTOR:	DAVOZ s r o
PROJEKTANT:	
ZOOP. PROJEKTANT:	
Komisi Katedra:	
VYPRACOVAN:	
Komisi Katedra:	
NAZEV AKCE:	BIKE CELDNÁ 2021
PŘÍLOHA:	NÁVRH PDZ
STAVBA:	PRZ
PROJEKTANT:	DA
DATAUM:	08/2021
Č.JAK.:	-
MĚRITKO:	ČÍSLO VPR: 2

SITUACE 4

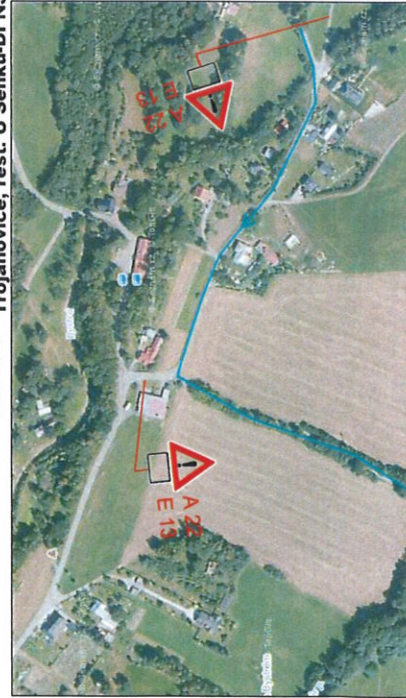


SITUACE 5



SITUACE 6

Trojanovice, rest. U Šenku-DI NU



SITUACE 3 - REST. KOLIBA POD STOLOVOU



OVĚŘENÝ SITUÁČNÍ VÝKRES

k čj. *DUFO 26/10/2021*

ze dne: *12.8.2021*

MĚSTSKÝ ÚŘAD
FRODLANT NAD OSTRAVICÍ
 odbor regionálního rozvoje
 a stavební úřad

Trasa závodu

- 7 -

Navržené svlé dopravní značení



B 28
 E 13, dne od. ob.

INVESTOR:		DAVOZ s r. o.
PROJEKTANT:		
ZOSP. PROJEKTANT:	VYPRACOVANÁ:	
Kamil Fabron	Kamil Fabron	
NAZEV AKCE:		
	BIKE ČELDŇA 2021	
PŘÍLOHA:		
	NAVRH PDZ	
		stav 004
		SITUACE: PDZ
		FORMÁT: A4
		DATAUM: 08/2021
		Č. ZAK.: -
		MĚRITKO: -
		ČÍSLO VÝKRESU: 3

SITUACE 7 - AREÁL PUSTEVNY



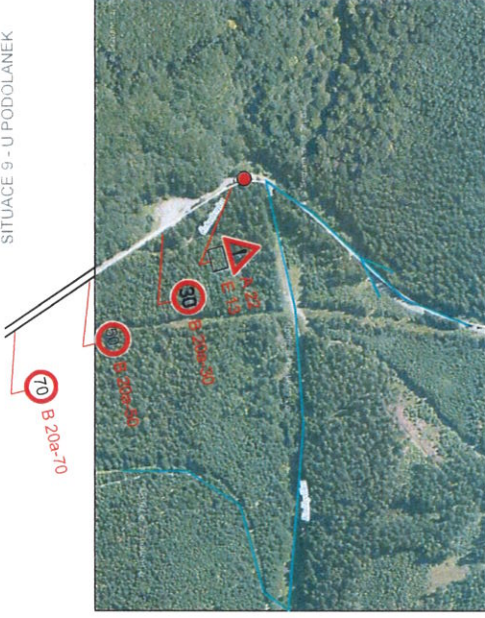
umístit' obousměrně

SITUACE 8 Kociánka (DI F-Místek)



odbočka vlevo před mostem ev. č. 48312-6 (DI F-Místek)

SITUACE 9 - U PODOLÁNEK



OVĚŘENÝ SITUAČNÍ VÝKRES

kčj. NUT-0 26/10/2021

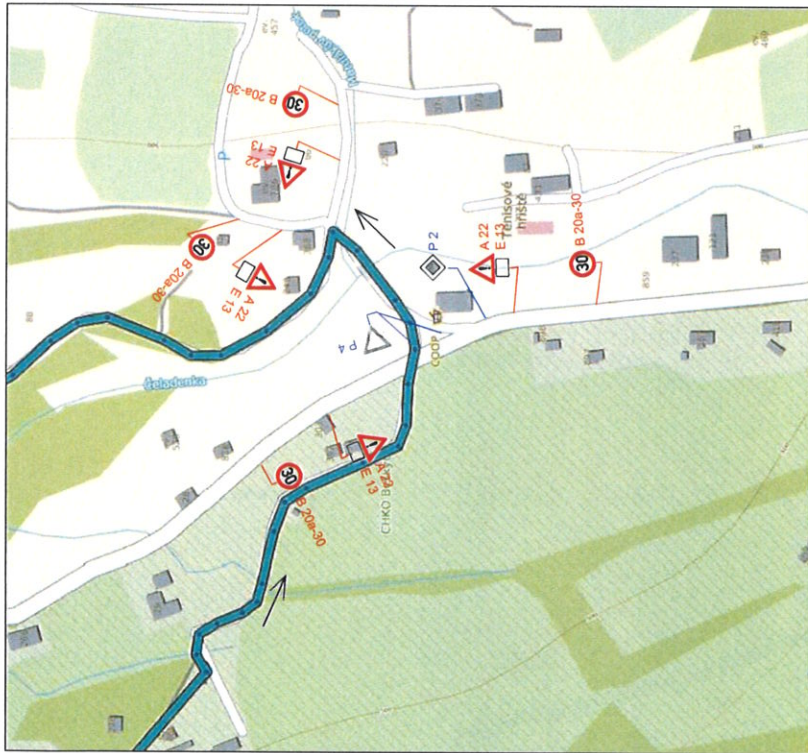
ze dne: 12.8.2021

MĚSTSKÝ ÚŘAD
FRYDLANĚVAD OSTRAVCI
 odbor regionálního rozvoje
 a stavební úřad Trasa závodu

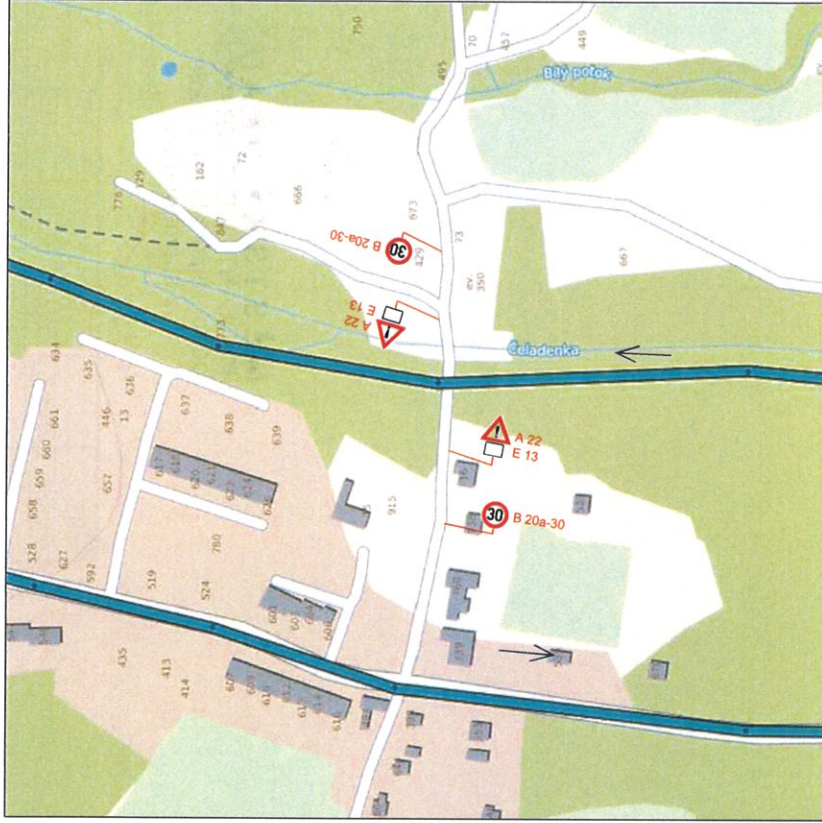
7
 Navržené svisté dopravní značení
 B 28 - dne od: do:
 E 13 - dne od: do:

INVESTOR:	DAVOZ s r o
PROJEKTANT:	
ZOUP PROJEKTANT:	
Kontaktní osoba:	
VYPRACOVAN:	
Kontaktní osoba:	
INCEZY ANICE:	BIKE ČELDNÁ 2021
PRÍLOHA:	NAVRH PDZ
STUPEŇ:	POZ
FORMÁT:	A4
DATAUM:	05/2021
Č. ZAK.:	-
MOŽNO:	ČÍSLO VÝKR. 4

SITUACE 10 - u COOP



SITUACE 11 - MEZIRD Č. P. 16 A 73



LEGENDA:

Trasa závodu



Navržené svislé dopravní značení

OVĚŘENÝ SITUACNÍ VÝKRES

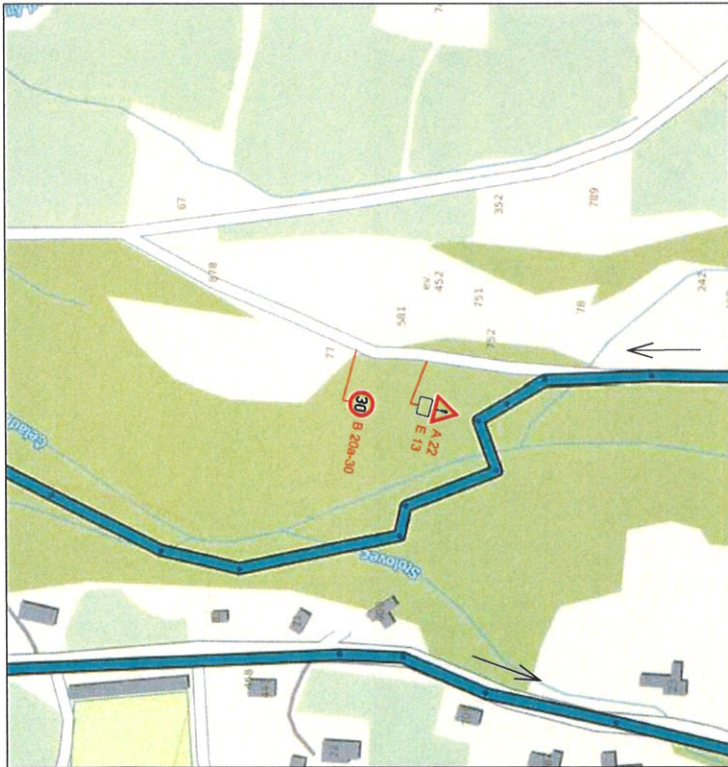
k čj. 02/60 26/110/2021

ze dne: 12-8-2021

MĚSTSKÝ ÚŘAD
 FRYDLANT NAD OSTRAVICÍ
 odbor regionálního rozvoje
 a stavební úřad

INVESTOR:	DAVOZ s r o
PROJEKTANT:	
ZOSP. PROJEKTANT:	
Kontaktní osoba:	
VYPRACOVAN:	
Kontaktní osoba:	
NAZEV PRŮJEKTU:	BIKE ČEJDŇA 2021
PRŮLOHA :	NAVRH PDZ
STUPEŇ :	PR2
FORMÁT :	A4
DATAUM :	08/2021
Č. ZÁK. :	-
MĚRITKO :	ČÍSLO VÝKRESU :
	5

SITUACE 12 - KOUSEK OD DOMU Č. P. ~~82~~ odbočení vlevo z MK mimo PK za mostkem přes VT, poblíž do č.p. 78



OVĚŘENÝ SITUAČNÍ VÝKRES

k čj. KUFo 26/110/2021

ze dne: 12.8.2021

MĚSTSKÝ ÚŘAD
 FRYDLANT NAD OSTRAVOU
 odbor regionálního rozvoje

a stavební úřad

Navrženo svíslé dopravní značení



INVESTOR:	-	DAVOZ s r. o
PROJEKTANT:	-	
ZODP. PROJEKTANT:	VYPRACOVAN:	
Karel Kádron	Karel Kádron	
NAZEV AKCE:	BIKE CELDNÁ 2021	
PŘÍLOHA:	NÁVRH PDZ	
		STUPEŇ: PDZ
		FORMÁT: A4
		DATAUM: 05/2021
		Č. ZÁK.: -
		MĚRITKO: ČÍSLO VÝKRS.
		6