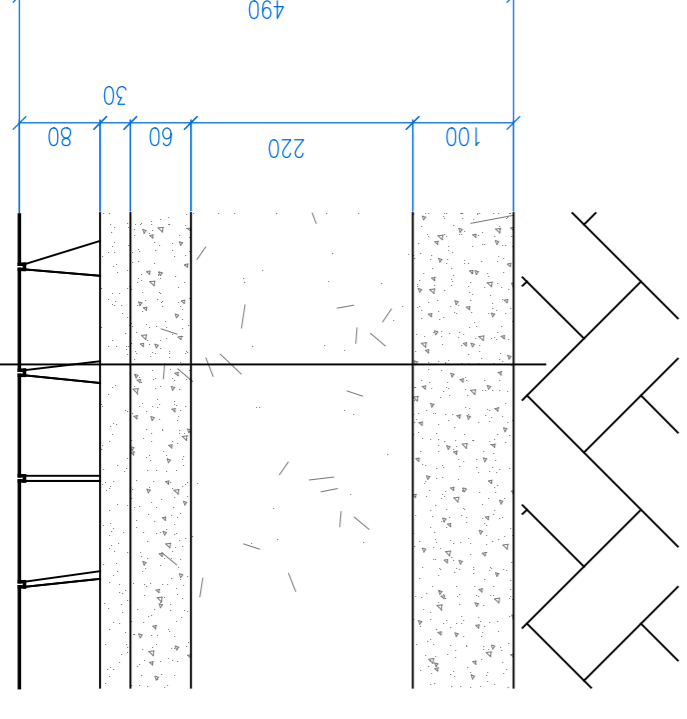


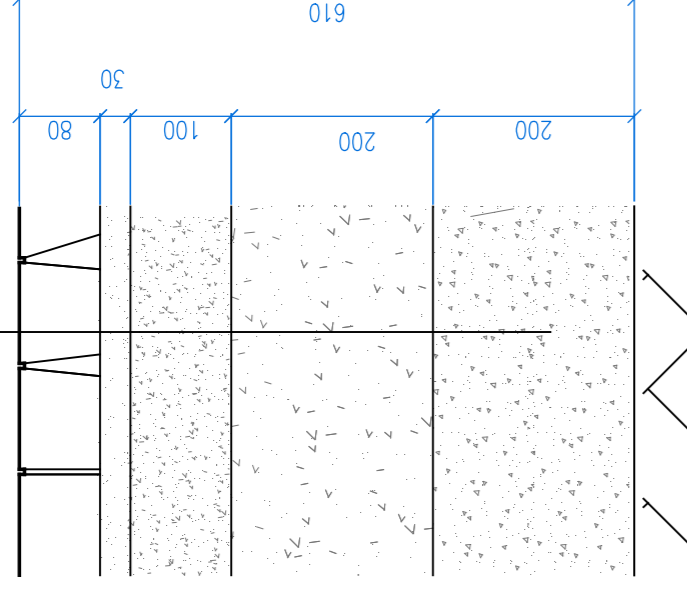
I POCHOZÍ PLOCHA – ŽULOVÉ ODSEKY

- Žulové odseky tl. cca 80 mm
- Kladecí vrstva, fr. 4–8 mm, tl. 30 mm
- drcené kamenivo, fr. 0–63 mm, tl. 250 mm
- hutněno po vrstvách 100 a 150 mm
- podklad – zhuštěný štěrbojsek, fr. 0–8 mm, tl. 100
- zhuštěný pláň Edel = 30 MPa



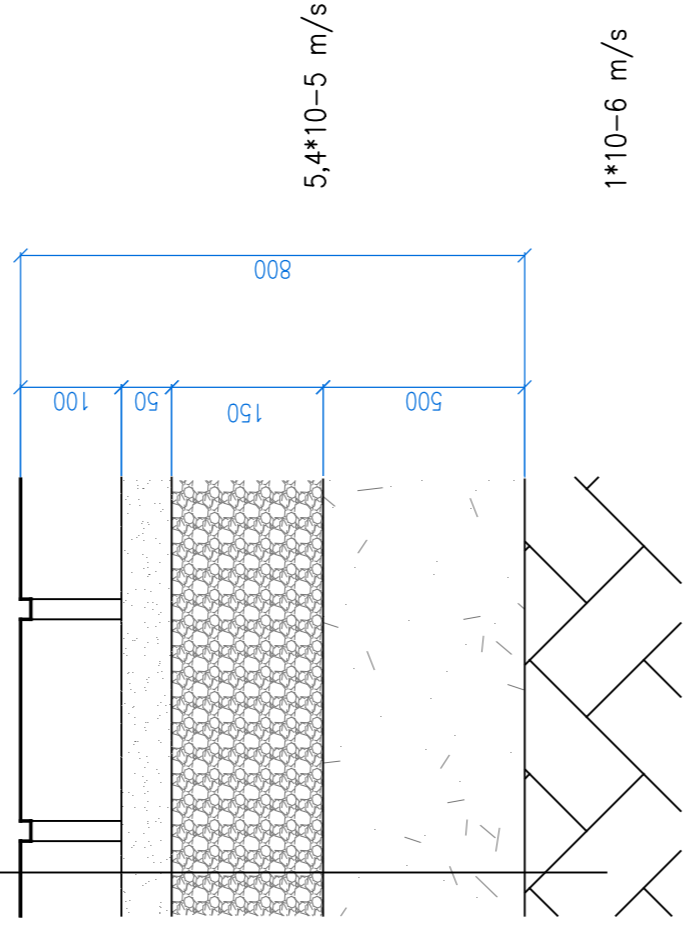
II ZPEVNĚNÉ PLOCHY – ŽULOVÉ ODSEKY

- Žulové odseky tl. cca 80 mm
- Kladecí vrstva, fr. 4–8 mm, tl. 30 mm
- kamenivo, fr. 8–16 mm, tl. 200 mm
- kamenivo, fr. 0–63 mm, tl. 200 mm
- zhuštěná pláň Edel = 45 MPa



III ZPEVNĚNÉ PLOCHY – 10 t / NÁPRAVA

- dlažba vibrolisovaná, voděpropustná tl. 100mm
- kladecí vrstva, fr. 2–5 mm, tl. 50 mm
- konstrukční vrstva, štěrboj fr. 0–63 mm, tl. 150 mm – 90 MPa
- konstrukční vrstva, štěrboj fr. 32–63 mm, tl. 500 mm – 60 MPa
- zhuštěná pláň – 45 MPa



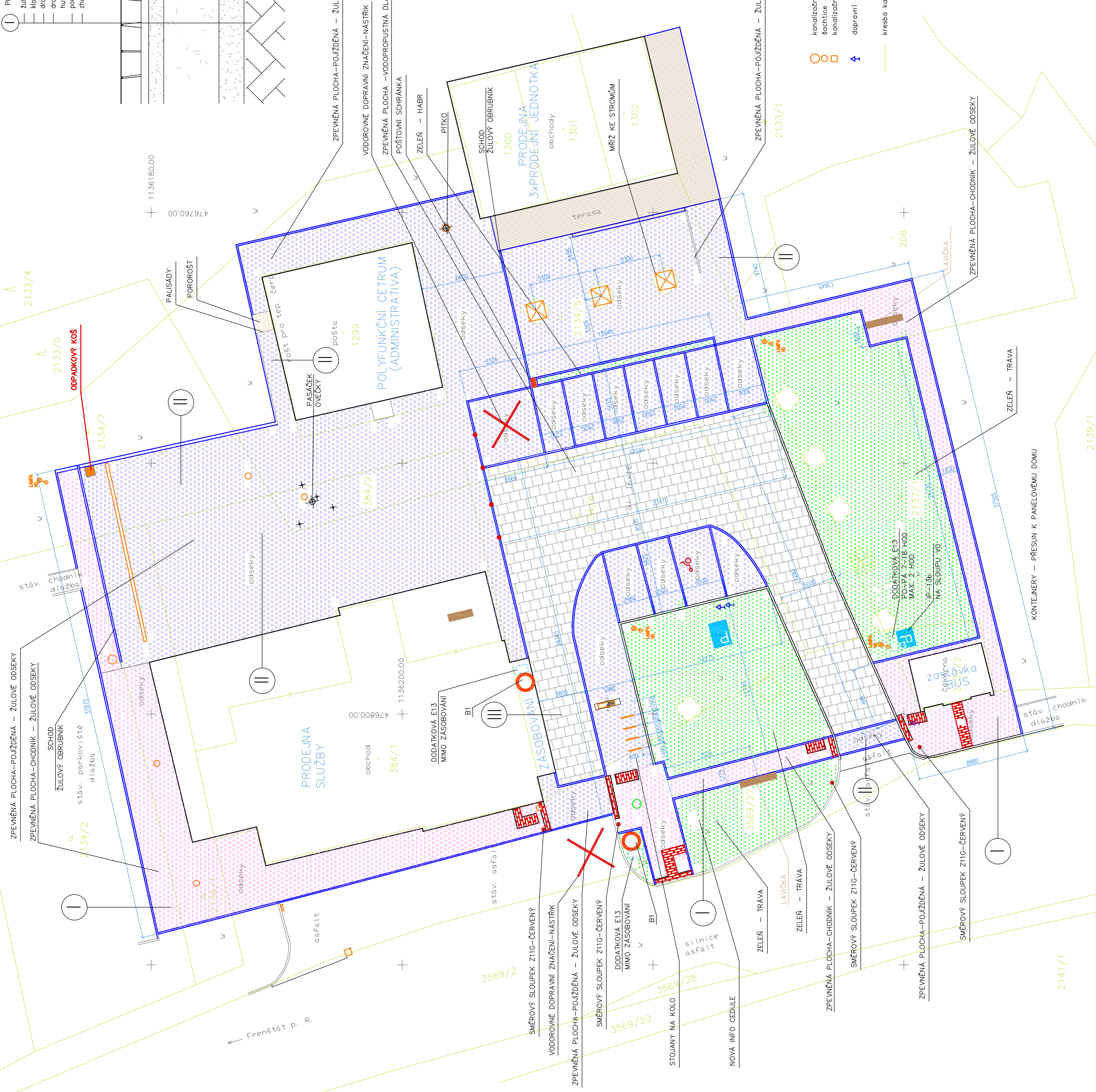
LEGENDA

- ZPEVNĚNÁ PLOCHA–CHODNÍK – ŽULOVÉ ODSEKY
- ZPEVNĚNÁ PLOCHA–POUJÍŽDĚNÁ – ŽULOVÉ ODSEKY
- SIGNALNÍ A VÁROVNÝ PÁS – KONTRASTNÍ BAREVNÉ PŘEVODNÍ PAVRCH VÝTKAZNĚ ODUŠNÝ OD OKOLNÍ ZADLAŽBY ODSTIN ČERNÝ
- ZPEVNĚNÁ PLOCHA – VODOPROPUSTNÁ DLAŽBA
- ZELEŇ – TRÁVA
- NOVÁ ZELEŇ, STROMY DO VÝŠKY 8 m
- STÁVAJÍCÍ STROMY
- STROMY K ODSTRANĚNÍ
- LAVIČKA
- ZAHRAZOVACÍ SLOUPEK
- SCHODIŠTĚ
- ŽULOVÁ KOSTKA – ŘÁDEK
- BETONOVÝ SILNIČNÍ OBRUBNÍK



- kanalizační šachta
- šachtička
- kanalizační vpust
- dopravní značka – nová
- kresba katastrální mapy

ARCHITEKT	PROJEKTANT	ZODP. PROJEKTANT	Architektonické studio
Ing. arch. Kamel Miro	Ing. arch. Hrab	Ing. arch. Kamel Miro	Zábrunní 11369/20C
			Trojanovice 11369/20C
			Tel.: +420 556 811 850
INVESTOR	MÍSTO		
OBEC TROJANOVICE			
FORMÁT	AI		
DATA	13.07.2021		
STUPEŇ	ZPR		
ROZSAH	07/2022		
VERZE	1:150		
ČÍSLO	ČPARE		
PRŮLOH: ZPEVNĚNÉ PLOCHY – ZMĚNA STAVBY PŘED DOKONČENÍM			D1



KONTEJNERY – PŘESUN K PANELOVÉMU DOMU

2141/1

2139/1