


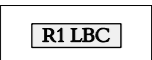

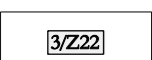



ZMĚNA Č. 3 ÚZEMNÍHO PLÁNU TROJANOVICE

A.6 VÝKRES VEŘEJNĚ PROSPĚŠNÝCH STAVEB, OPATŘENÍ A ASANACÍ

MĚŘÍTKO 1 : 5 000

VEŘEJNĚ PROSPĚŠNÉ STAVBY A VEŘEJNĚ PROSPĚŠNÁ OPATŘENÍ, PRO KTERÉ LZE PRÁVA K POZEMKŮM A STAVBÁM VYVLASTNIT

	PLOCHY PŘÍRODNÍ - ÚZEMNÍHO SYSTÉMU EKOLOGICKÉ STABILITY
	LOKÁLNÍ BIOCENTRUM
	REGIONÁLNÍ BOKORIDOR
	POPIS PRVKŮ ÚZEMNÍHO SYSTÉMU EKOLOGICKÉ STABILITY
	PLOCHY PRO REALIZACI CYKLOSTEZEK
	POPIS PLOCH PRO REALIZACI CYKLOSTEZEK
	RUŠENÉ JEVY

PODTISK - PLATNÝ ÚZEMNÍ PLÁN TROJANOVICE



PROJEKTOVÁ ČINNOST, URBANISMUS, ÚZEMNÍ PLÁNOVÁNÍ, EKOLOGIE, GIS

URBANISTICKÉ STŘEDISKO OSTRAVA, s.r.o.

Spartakovců 3, Ostrava-Poruba, 70800

tel: 596939530, 596939531

ZODP.PROJEKTANT: ING. ARCH. VLADIMÍRA FUSKOVÁ

ZAK. ČÍSLO: U - 543

ZPRACOVATEL: ING. ARCH. VLADIMÍRA FUSKOVÁ, ING. IVA MIČKOVÁ

POŘIZOVATEL: OBEC TROJANOVICE

DATUM: LEDEN 2023