



Pomáhat a chránit

KRAJSKÉ ŘEDITELSTVÍ POLICIE MORAVSKOSLEZSKÉHO KRAJE
odbor služby dopravní policie



Č. j. KRPT-170350-3/ČJ-2023-0700DP

Ostrava 18. července 2023

Počet stran: 2

Přílohy:

BB Sport s. r. o.
Náplavní 2013/1
120 00 Praha 2

Cyklistická akce „Bike Čeladná“ dne 19. 8. 2023 od 10.00 hod. do 18.00 hod.

Odbor služby dopravní policie Krajského ředitelství policie Moravskoslezského kraje obdržel Vaší žádost o povolení zvláštního užívání podle § 25 zák. č. 13/1997 Sb., o pozemních komunikacích v rámci konání cyklistické akce Bike Čeladná dne 19. 8. 2023 od 10 hod. do 18 hod.

Jedná se o cyklistický závod na horských kolech pro širokou veřejnost. Start je plánován na 11:30 hod. v prostorách ZŠ Čeladná v obci Čeladná. V oblasti startu a cíle bude probíhat doprovodný program. Konec závodu je plánován na 19:00 hod. Na výběr jsou trasy Bike race 50 km, Bike turist 30 km a Family jízda 20 km.

Po prostudování žádosti Vám sdělujeme následující:

Policie České republiky, Krajské ředitelství policie Moravskoslezského kraje, Odbor služby dopravní policie podle ustanovení § 25 odst. 1 zákona č. 13/1997 Sb., o pozemních komunikacích a jako dotčený orgán podle ustanovení § 77 odst. 2 písm. b) zák. č. 361/2000 Sb., o provozu na pozemních komunikacích a změnách některých zákonů souhlasí s návrhem přechodné úpravy provozu v rámci předmětné sportovní akce a vydává souhlas ke zvláštnímu užívání silnice a místní komunikace.

Předmětný cyklistický závod proběhne v režimu zvláštního užívání dle § 25 odst. 6 písm. e) zák. č. 13/1997 Sb., o pozemních komunikacích a budou dodrženy níže uvedené požadavky:

- ✓ Uzavírku silnice číslo III/48312 v daném úseku je možné realizovat pouze na nejnnutnější nutnou dobu, tj. pouze po dobu nutnou pro „rozjezd“ závodu. Je nutné mezi starty jednotlivých tratí dodržet časový interval min. 60 min., účelem je zajištění elementární plynulosti provozu na silnici číslo III/48312.

30. dubna 24
728 99 Ostrava

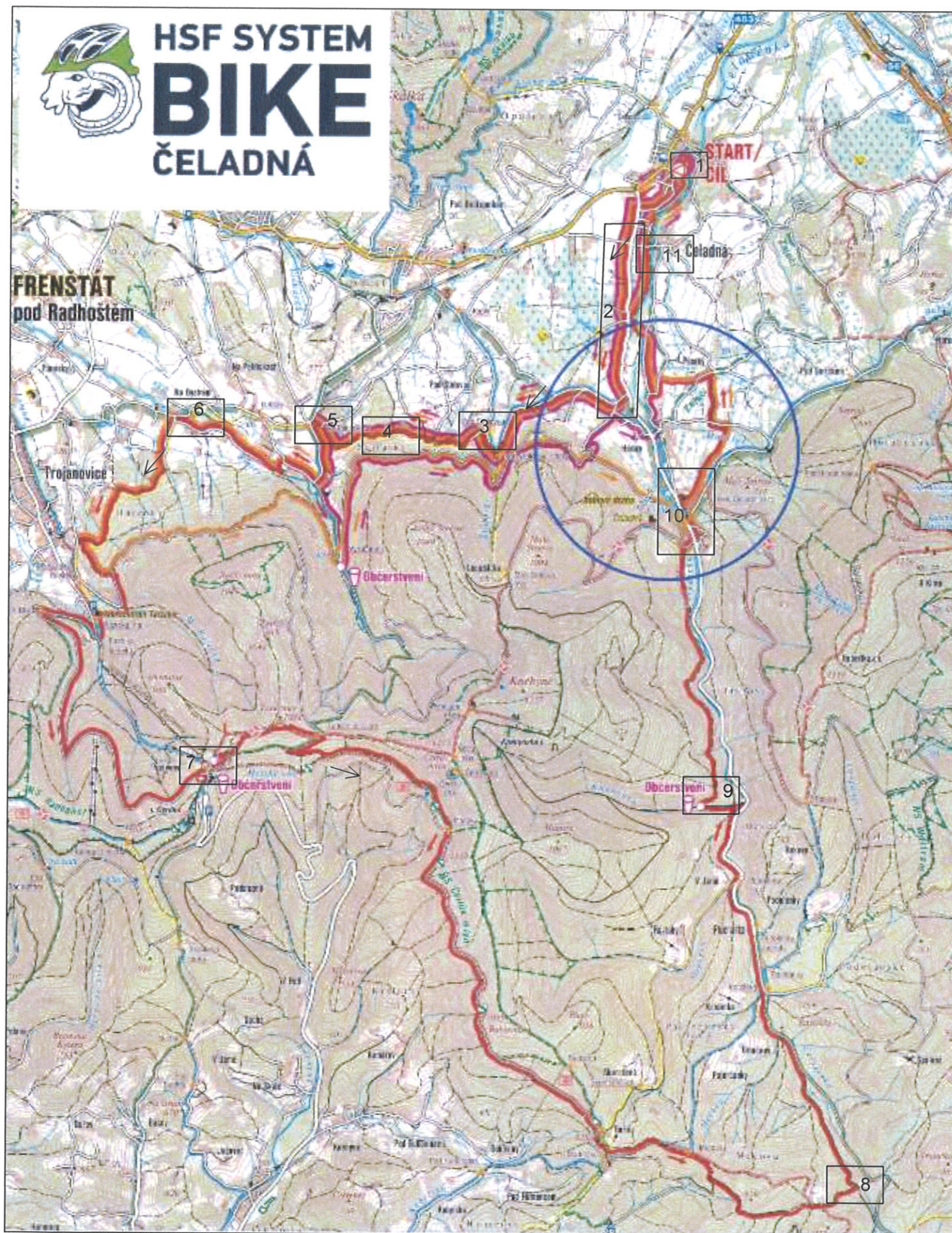
Tel.: +420 974 721 259
Fax:
Email: epodatelna.policie@pcr.cz
ID DS: n5hai7v

- ✓ Dopravní značení a zařízení bude provedeno a umístěno, dle platných zákonů, vyhlášek, technických předpisů a norem, dále bude přechodné DZ užito jen na dobu nezbytně nutnou a v nezbytném rozsahu, a to vždy v přímé souvislosti s pořádáním předmětné akce (tj. provoz na dotčených PK bude plně obnoven v co nejkratším možném termínu).
- ✓ Samotné umístění dodatkové tabulky E 13 s textem „CYKLISTICKÝ ZÁVOD“ je nedostatečné. Dodatková tabulka pouze upřesňuje význam dopravního značení, pod kterým je umístěna. Na trase závodu budou dopravní značky č. A 22 s dodatkovou tabulkou E 13 s výše uvedeným textem, nebo dopravní značka IP 22.
- ✓ Po dobu užití, bude přechodné dopravní značení udržováno v náležitém stavu, aby byla zajištěna jeho funkce, včasná viditelnost, rozpoznatelnost a nedocházelo vlivem povětrnostních podmínek nebo provozu k deformaci, posunutí, zakrytí apod.
- ✓ Případná neplatnost místní úpravy provozu (trvalého dopravního značení) nebo jejich částí, která vyplývá z přechodné úpravy provozu (přechodného dopravního značení), bude vyjádřena, škrtnutím oranžovo-černým pruhem (pruhy) nebo překrytím červeným křížem (tímto způsobem však nesmí být vyjádřena neplatnost svíslé dopravní značky upravující přednost), či jiným způsobem, například zakrytím nebo demontáží činné plochy dopravní značky.
- ✓ Dopravní zařízení č. Z2 „Zábrana pro označení uzavírky“, musí být za snížené viditelnosti vždy doplněné o soustavu výstražných světel.
Na sil. č. III/48312 a MK, na níž je plánováno omezení z důvodu stavebních prací, které však má být ukončeno před termínem konání závodu Bike Čeladná (nutné ověřit u majetkových správců).
- ✓ Akce „Bike Čeladná“ bude po celou dobu konání zajišťována řádně označenou a poučenou pořadatelskou službou, zejména v nepřehledných a problematických místech, či úsecích silnice č. III/48312 a místních komunikací (např. obec Trojanovice „U Maraláku“ tak, aby nedošlo k ohrožení samotných účastníků dané akce a účastníků provozu na PK, a to v dostatečném počtu a v souladu s ustanovením § 79 odst. 1 písm. m), zákona č. 361/2000 Sb., o provozu na pozemních komunikacích, ve znění pozdějších předpisů.
- ✓ Navrhované trasy musí být zabezpečeny vhodným opatřením tak, aby nedošlo k ohrožení účastníků provozu na pozemních komunikacích.
- ✓ V dotčených úsecích na trase akce bude vždy umožněn průjezd vozidel IZS – Integrovaného záchranného systému, z důvodu zajištění včasného zásahu.
- ✓ Pokud dojde ke změně termínu či změně rozsahu přechodné úpravy provozu, bude místně příslušná součást Policie ČR neprodleně informována.
- ✓ Případná asistence příslušníku Policie ČR, resp. místně příslušného obvodního oddělení Policie ČR, na místě samém musí být včas projednána, resp. zajištěna prostřednictvím pořadatele cyklistického závodu.

Zpracoval: kpt. Ing. Vladimír Kovařík
vrchní komisař

plk. Mgr. Petr Štencel
vedoucí odboru

plk. Mgr. Petr Štencel 18.07.2023 08:47:52
Digitálně podepsal:
plk. Mgr. Petr Štencel
POLICIE ČESKÉ REPUBLIKY



POZN:

- V NEBEZPEČNÝCH MÍSTECH, BUDE INSTALOVÁNO PŘECHODNÉ DOPRAVNÍ ZNAČENÍ, V OSTATNÍCH NAVRŽENÝCH MÍSTECH BUDOU POŘADATELÉ USMĚRŇOVAT PROVOZ (VÝJEZD Z ÚČELOV. KOMUN.)
- POŘADATELÉ ZAJISTÍ VŠECHNY PŘECHODY PRO CHODCE A VJEZDY Z PARKOVIŠŤ
- POŘADATELÉ ZAJISTÍ INFORMOVANOST MÍSTNÍCH OBČANŮ BYDLÍCÍCH PODÉL OBOU TRAS ZÁVODŮ
- POŘADATELÉ ZAJISTÍ SEZNAM VŠECH OSOB, KTERÉ SE BUDOU PODÍLET NA ZAJIŠTĚNÍ BESIP PŘI ZÁVODU.
- POŘADATELÉ POUČÍ VŠECHNY ÚČASTNÍKY, ŽE MIMO ZAJIŠTĚNÉ ÚSEKY (OSOBY V REFLEXNÍCH VESTÁCH), JE NUTNO ABY RESPEKTOVALI Z. Č. 361/2000 Sb. PŘEDEVŠÍM - JÍZDA POUZE VE SVÉM JÍZDNÍM PRUHU, PŘI PRAVÉ STRANĚ VOZOVKY VŽDY RESPEKTOVAT PŘEDNOST V JÍZDĚ APOD.

PLATÍ PRO VŠECHNY ETAPY:

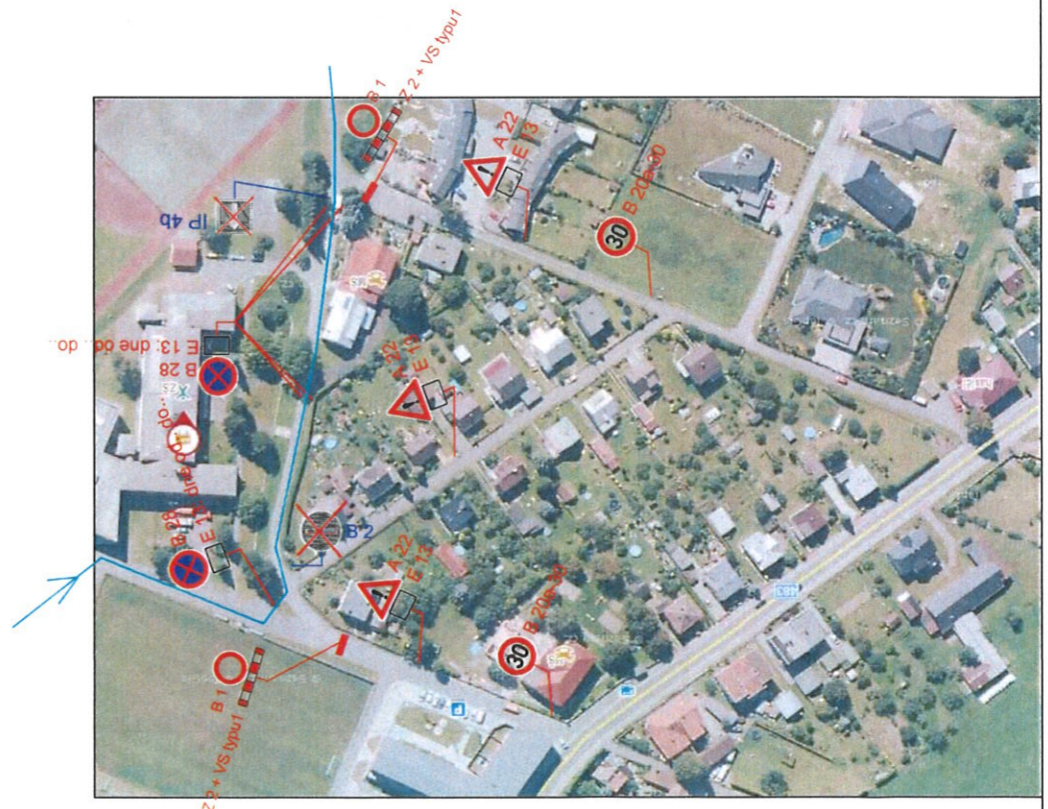
→ TRASA A SMĚR ZÁVODU

- MÍSTA PRO USMĚRNĚNÍ DOPRAVY POŘADATELI DLE SITUACE MOŽNO DOPLNIT

E 13 " " U VŠECH DODATKOVÝCH TABULEK BUDE NÁPIS "CYKLISTICKÝ ZÁVOD"

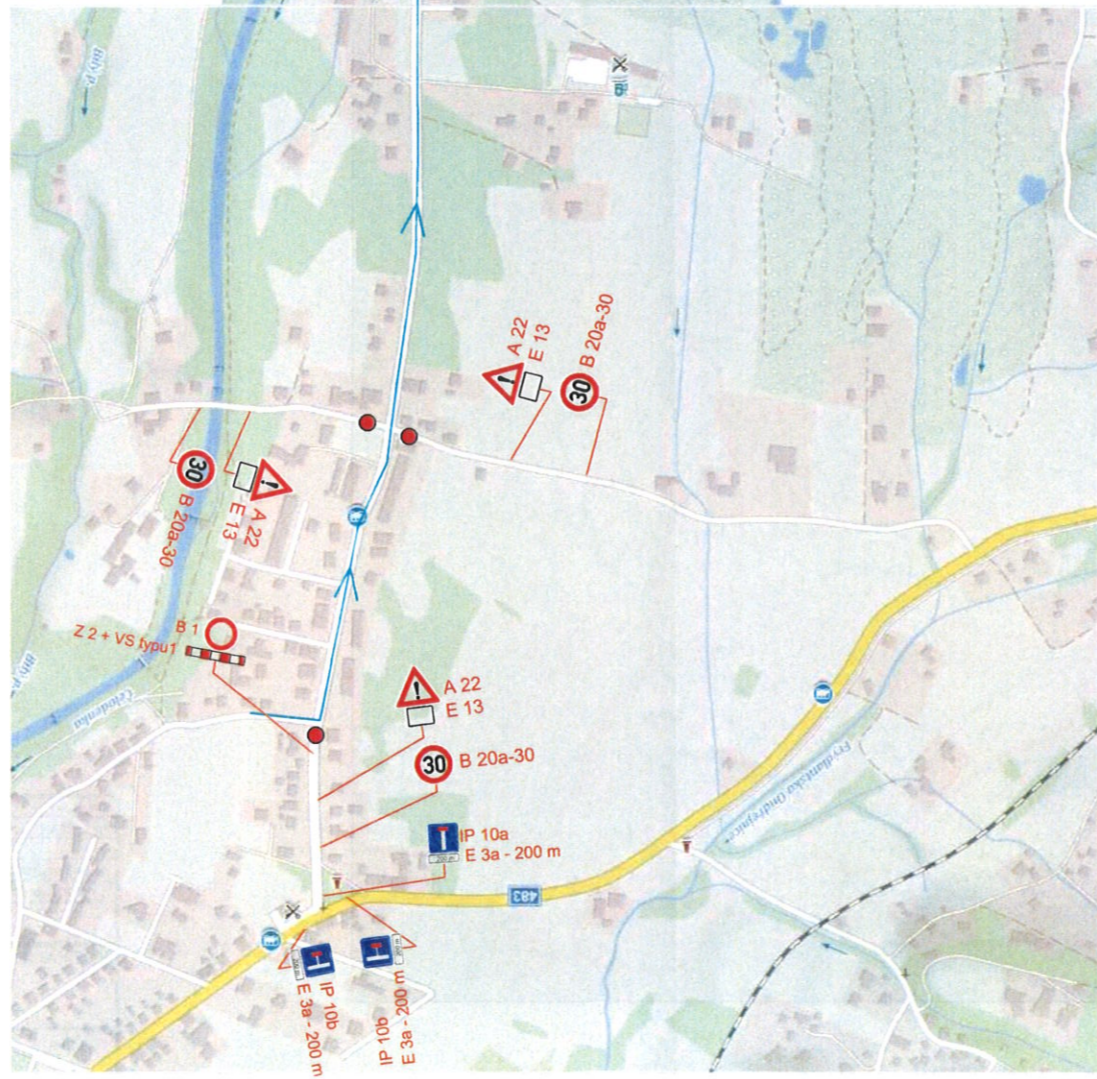
OVĚŘENÝ SITUAČNÍ VÝKRES
 k čj. MUFO 76245/2023
 ze dne: 31.7.2023
 MĚSTSKÝ ÚŘAD
 FRYDLANT NAD OSTRAVICÍ
 odbor regionálního rozvoje
 a stavební úřad
 - 7 -

INVESTOR:	-			DAVOZ s. r. o.
PROJEKTANT:	-			
ZODP. PROJEKTANT:	VYPRACOVAL:			BITOV 104
Kamil Kedroň	Kamil Kedroň			
NÁZEV AKCE :	BIKE ČELADNÁ 2023			STUPEŇ : PDZ
				FORMÁT : 2A4
				DATUM : 6/2022
				Č.ZAK. : -
PŘÍLOHA :	CELKOVÁ SITUACE - 50 km			MĚŘÍTKO : ČÍSLO VÝKR.: 1

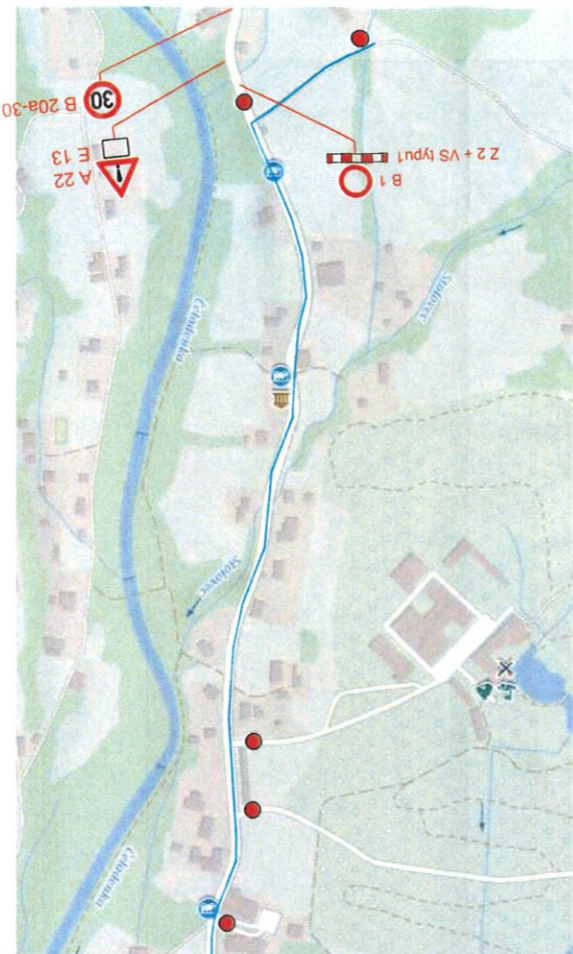


SITUACE 1 - U STARTU

Po projektí jednotlivých skupin závodu (dle tras) a mezi starty jednotlivých skupin, budou umístěny DZ č. Z2 + DZ č. B1 z dotčejch pozemních komunikací odstraněny z důvodu obnovení provozu na dotčených pozemních komunikacích.



SITUACE 2 - KOUSEK ZA STARTEM - uzavírka



INVESTOR:		DAVOZ s. r. o.	
PROJEKTANT:		-	
ZODP. PROJEKTANT:		Kamil Kadron	
VYPRACOVAL:		Kamil Kadron	
NÁZEV AKCE : BIKE ČELDNÁ 2023			
PŘÍLOHA :		NÁVRAH PDZ	
STUPEŇ :	PDZ	FORMÁT :	ZAA
DATUM :	6/2022	Č. ZAK. :	-
Č. VÝK. :	-	WERTKO :	-
Č. VÝK. :	2	DISLO. VÝK. :	2

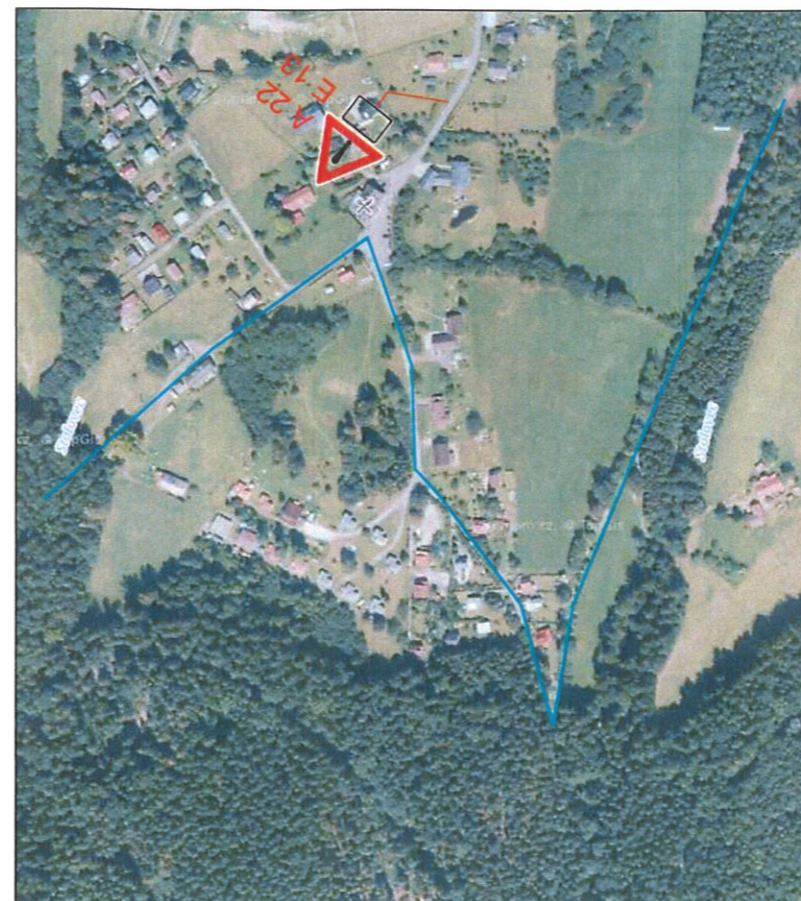
- Navržené svíslé dopravní značení
- Stávající svíslé dopravní značení
- Dočasně zrušené stávající SDZ

OVĚŘENÝ SITUÁČNÍ VÝKRES
 k čí. 76245/2023
 ze dne: 31.7.2023
 MĚSTSKÝ ÚŘAD
 ODBOR REGIONÁLNÍHO ROZVOJE
 a stavební úřad
 LEGENDA

SITUACE 4



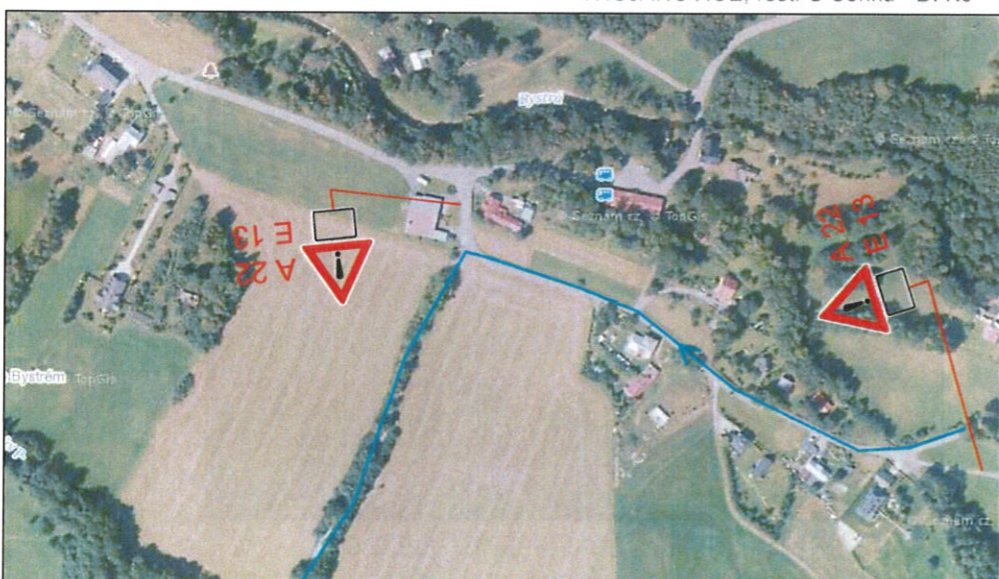
SITUACE 3 - REST. KOLIBA POD STOLOVOU



SITUACE 5



SITUACE 6 TROJANOVICE, rest. U Šenku - DI NJ



OVĚŘENÝ SITUAČNÍ VÝKRES
 k čj. MUFo 76 245/2023
 ze dne: 31. 4. 2023

MĚSTSKÝ ÚŘAD
 FRYDLANT NAD OSTRAVICÍ
 odbor regionálního rozvoje
 a stavební úřad

Trasa závodu
 B 28
 E 13 dne od. do. Navržené svislé dopravní značení

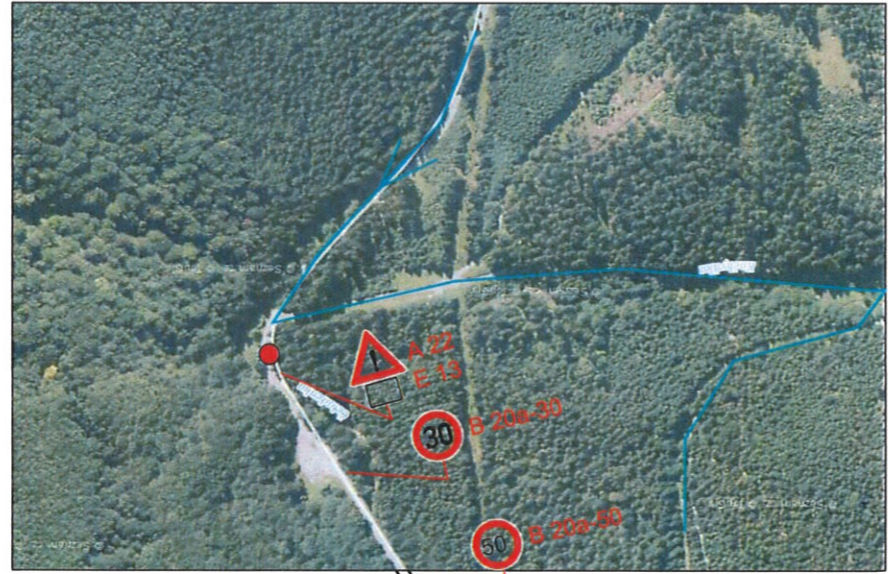
INVESTOR:	--		DAVOZ s. r. o.
PROJEKTANT:	--		
ZODP. PROJEKTANT	VYPRACOVAL		BITOV 104
Kamil Kedron	Kamil Kedron		
NÁZEV AKCE :	BIKE ČELADNÁ 2023		STUPEŇ : PDZ
			FORMÁT : 2A4
			DATUM : 6/2022
			Č.ZAK. : --
PŘÍLOHA :	NÁVRH PDZ		MĚŘITKO : ČÍSLO VÝKR.: 3

PŘÍLOHA :		NÁVRH PDZ	
MĚŘTKO :		BIKE ČELDNÁ 2023	
Č. ZÁK. :		-	
DATUM :		6/2022	
FORMÁT :		ZAA	
STUPEŇ :		PDZ	
BRTOV 104			
INVESTOR :		-	
PROJEKTANT :		-	
ZODP. PROJEKTANT :		Kamill Kadron	
VYPRACOVAL :		Kamill Kadron	
DAVOZ s. r. o.			

B 28
 E 13: dne od... do...
 Navržené svíslé dopravní značení

Trasa závodu

LEGENDA:
 - 7 -
 a stavební úřad
 odbor regionálního rozvoje
 MĚSTSKÝ ÚŘAD
 FRYDLANT NAD OSTRAVICÍ
 ze dne: 31.9.2023
 k čj. HUFK 46 245/2023
 OVBĚRNÝ SITUÁČNÍ VÝKRES



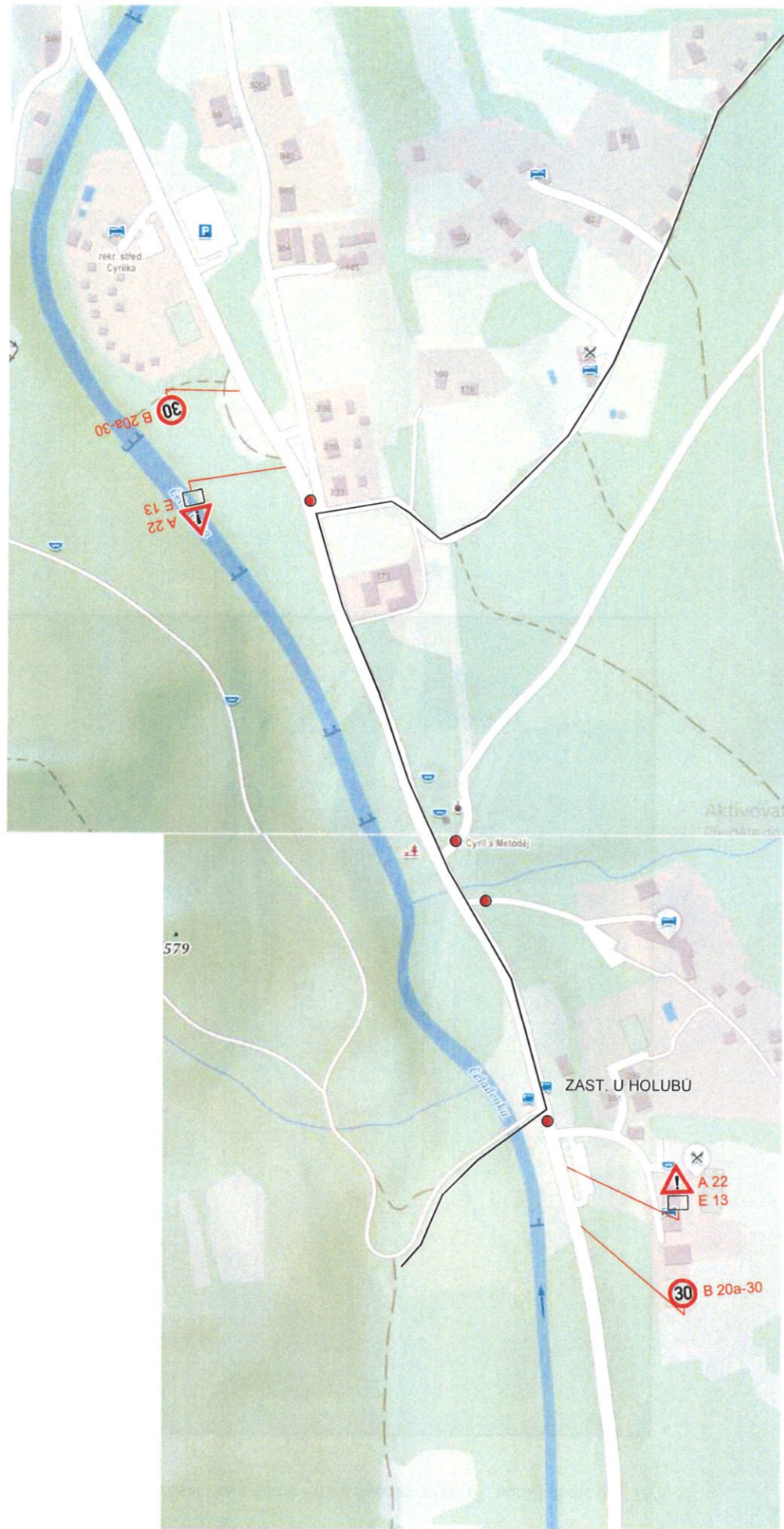
ODOČKA VLEVO PŘED MOSTEM č. 48312-6
 SITUACE 9 - U PODOLÁNEK



SITUACE 7 - AREÁL PUSTEVNY





SITUACE 8
 KOČIÁŇKA (DI F-M)



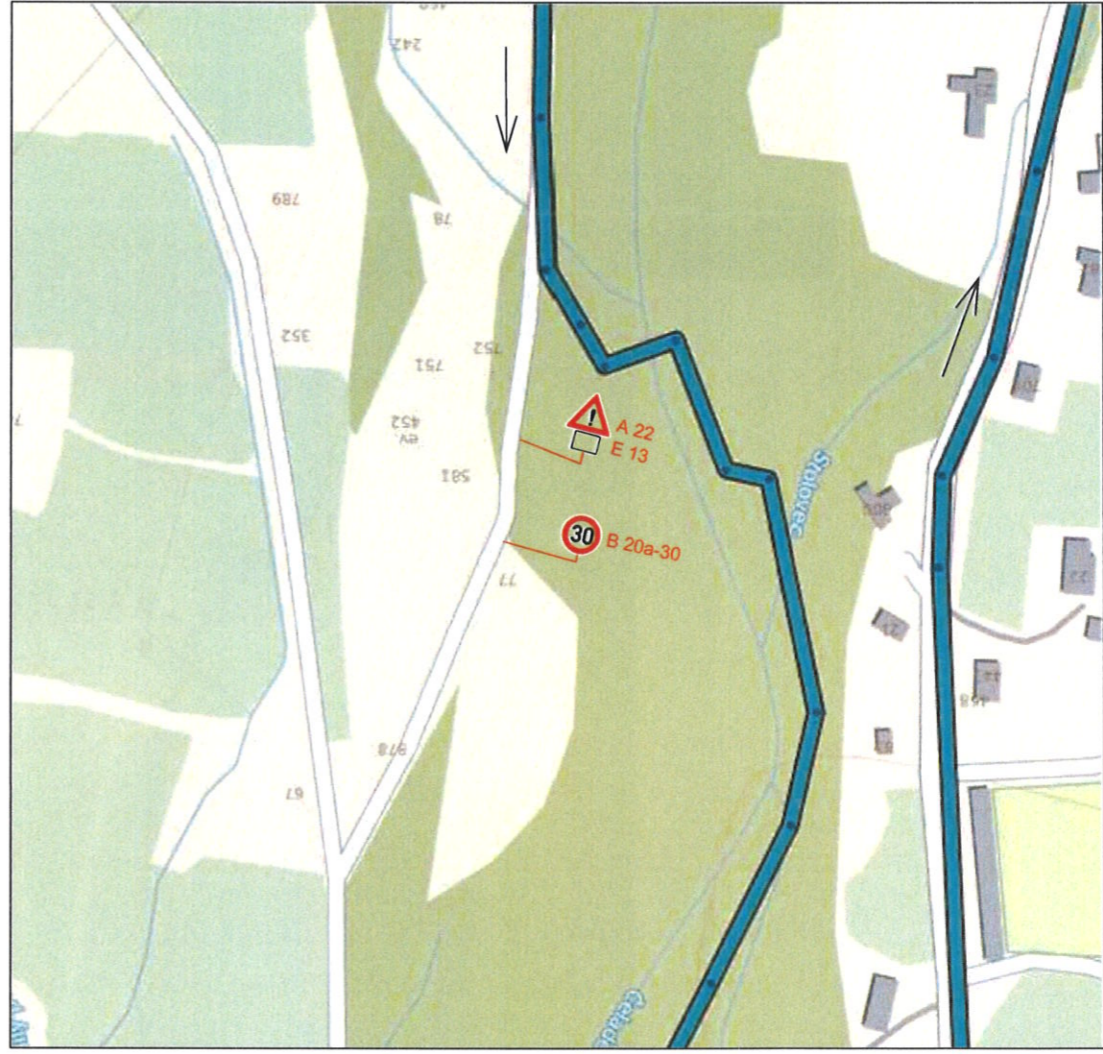
SITUACE 10 - u zast. autobusů u Holubů

OVĚŘENÝ SITUAČNÍ VÝKRES
 k čj. MÚFO 46 245/2023
 ze dne: 31.7.2023
 MĚSTSKÝ ÚŘAD
 FRYDLANT NAD OSTRAVICÍ
 odbor regionálního rozvoje
 a stavební úřad
 - 7 -

LEGENDA:

-  Trasa závodu
-  Navržené svislé dopravní značení

INVESTOR:	-			DAVOZ s. r. o.
PROJEKTANT:	-			
ZODP. PROJEKTANT:	VYPRACOVAL:			BÍTOV 104
Kamil Kedron	Kamil Kedron			
NÁZEV AKCE :	BIKE ČELADNÁ 2023			STUPEŇ : PDZ
				FORMÁT : 2A4
				DATUM : 6/2022
				Č.ZAK. : -
PRÍLOHA :	NÁVRH PDZ			MĚŘITKO : ČÍSLO VÝKR.: 5
				-



SITUACE 11 - Odbočení vlevo mimo PK za mostem přes VT, poblíž domu č.p. 78

Ověřený situační výkres
 k.č. 1462/2023
 ze dne: 31.7.2023
 MĚSTSKÝ ÚŘAD
 FRYDLANT NAD OSTRAVICÍ
 odbor regionálního rozvoje
 a stavební úřad
 - 7 -

LEGENDA:

- Trasa závodu
- Navržené svítlé dopravní značení

INVESTOR:	-
PROJEKTANT:	-
ZOPP, PROJEKTANT:	Kamil Kadron
VYPRACOVAL:	Kamil Kadron
Kamili Kadron	
BRNO 104	
NÁZEV AKCE :	BIKE ČELADNÁ 2023
STUPEŇ :	PZ
FORMÁT :	Z44
DATA :	6/2022
Č. ZAK. :	-
MĚRKO :	-
PRÍLOHA :	NÁVRH PZ
ČÍSLO VÝKRS :	6