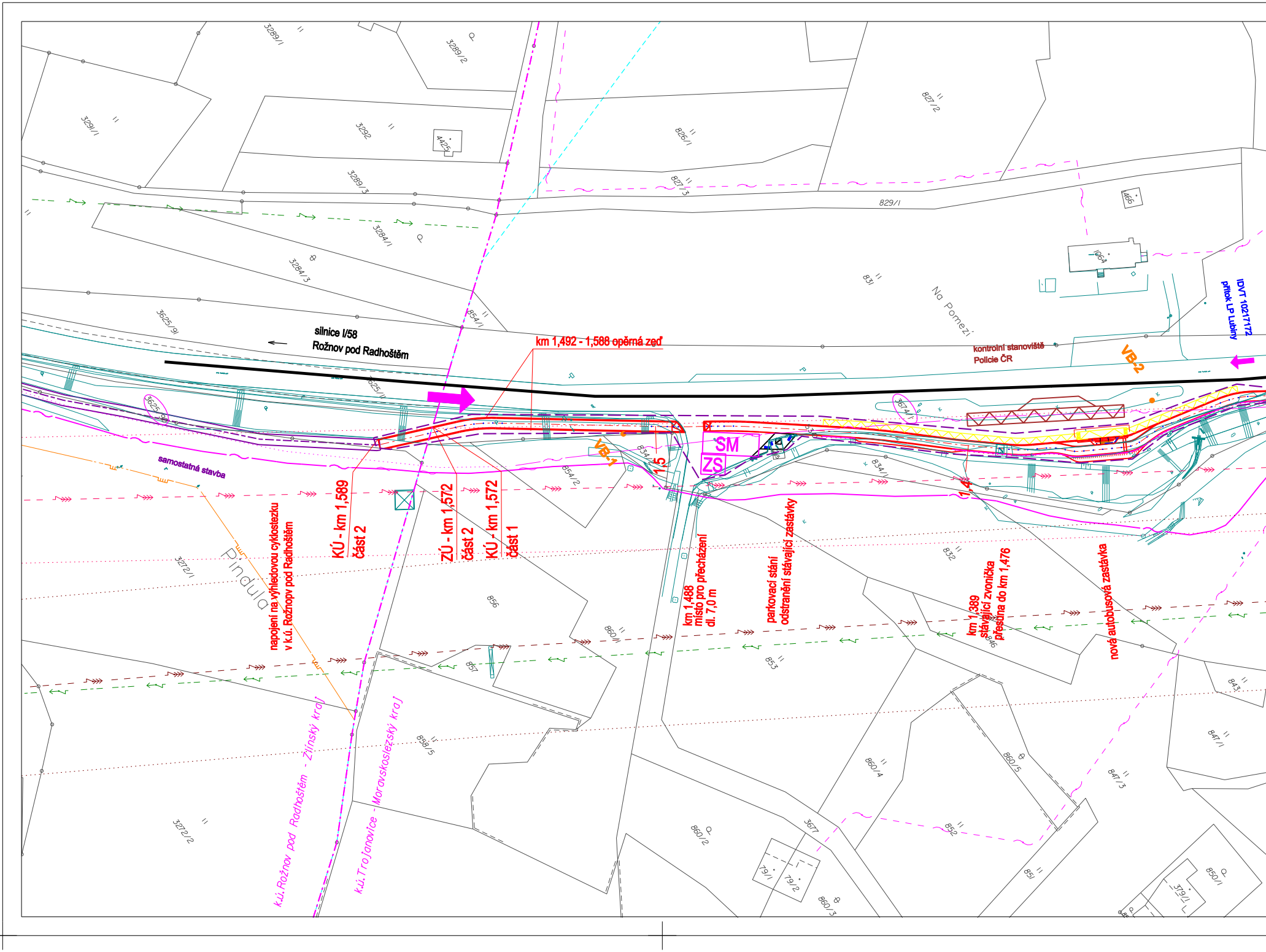
silnice I/58
Rožnov pod Radhoštěm
km 1,492 - 1,588 opěrná zeď
kontrolní stanoviště
Policie ČR
IDVT 10217172
přítok LP Lubiny
VB-2
VB-1
SM
ZS
1,5
1,4
samostatná stavba
KÚ - km 1,589
část 2
ZÚ - km 1,572
část 2
KÚ - km 1,572
část 1
napojení na výhledovou cyklostezku
v k.ú. Rožnopv pod Radhoštěm
km 1,488
místo pro přecházení
dl. 7,0 m
parkovací stání
odstranění stávající zastávky
km 1,389
stávající zvonička
přesťna do km 1,476
nová autobusová zastávka
Na Pomezí
Pindula
k.ú. Rožnov pod Radhoštěm - Zlínský kraj
k.ú. Trojanovice - Moravskoslezský kraj
3289/1
3289/2
3291/1
3292
4425
3289/3
3284/1
3284/3
3625/9
3625/1
854/1
854/2
834/1
834/2
827/2
826/1
827/3
829/1
831
466
1064
3674/1
832
856
860/1
857
853
846
843
847/1
847/3
858/5
860/4
860/5
860/2
860/3
3677
79/1
79/2
851
852
850/1
379/1
3272/1
3272/2

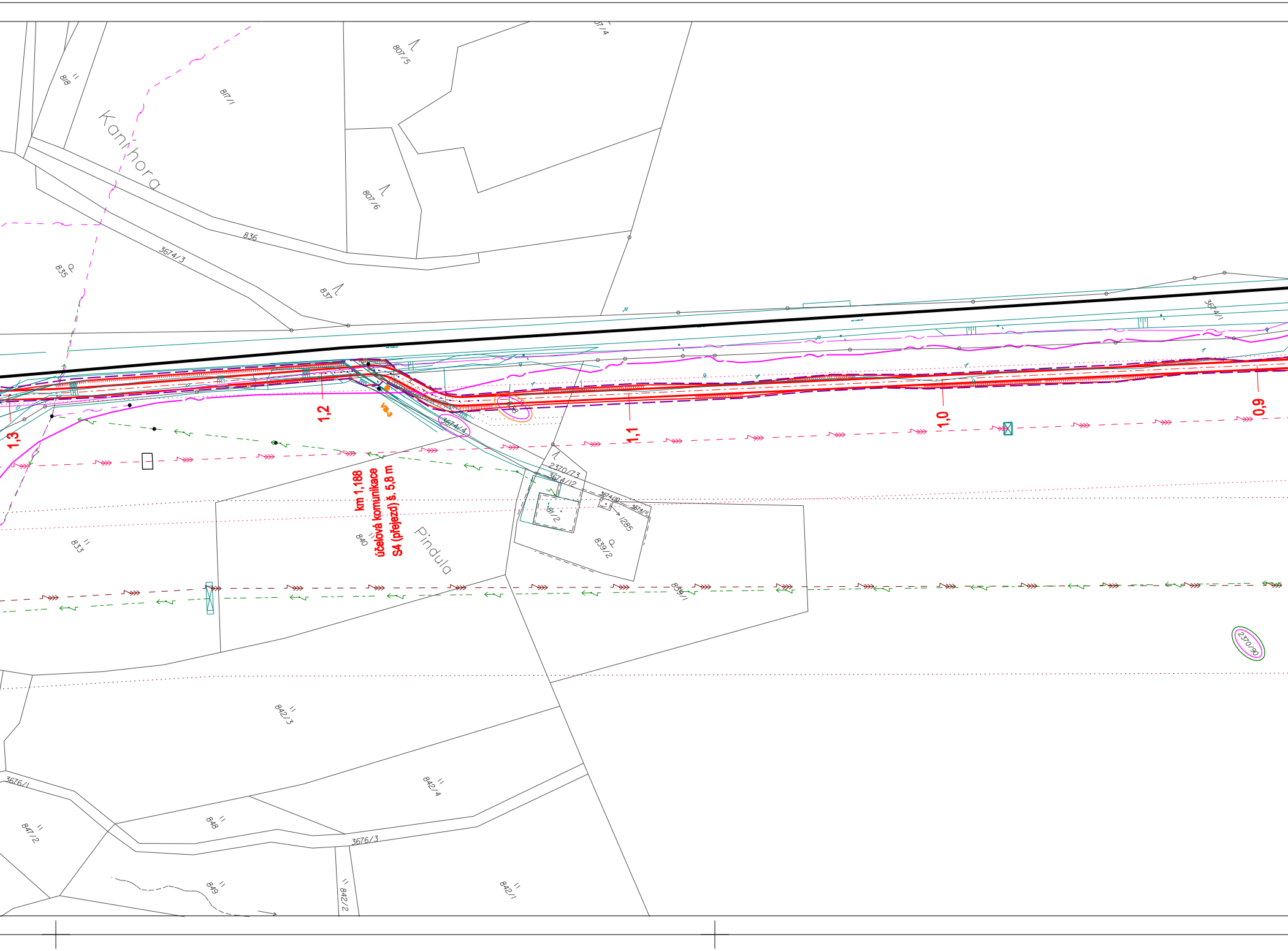
818
817/1
807/5
807/6
Kaní hora
836
3674/3
835
837
3674/1
1,3
1,2
VB-3
838
3674/4
1,1
1,0
0,9
km 1,188
účelová komunikace
S4 (přejezd) š. 5,8 m
840
Pindula
833
2370/73
3674/12
3674/10
3674/11
81/2
1285
839/2
839/1
2370/90
842/3
842/4
3676/1
847/2
848
3676/3
849
842/2
842/1

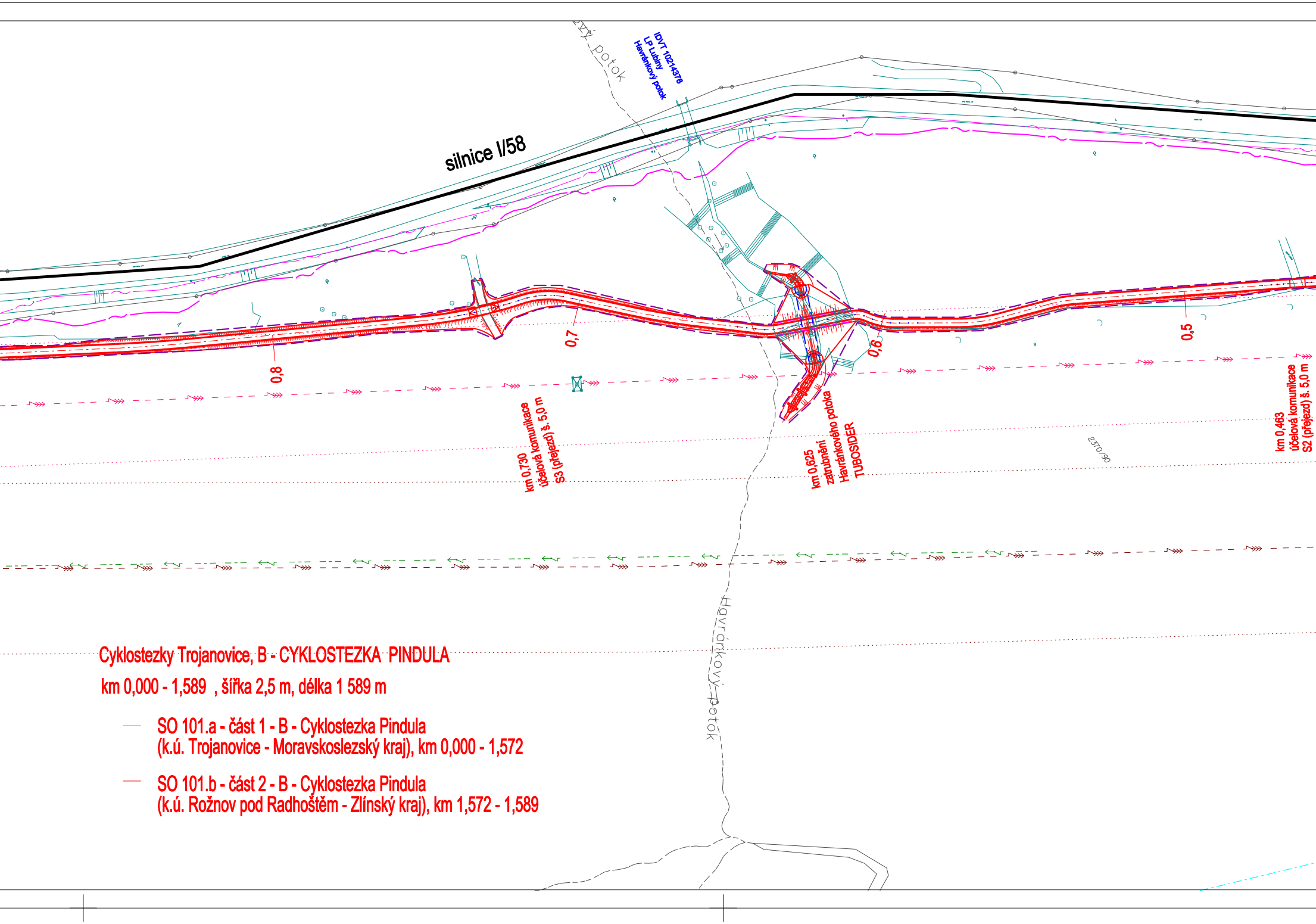
silnice I/58
IDVT 10214378
LP Lubiny
Havránkový potok
potok
0,8
0,7
0,6
0,5
km 0,730
účelová komunikace
S3 (přejezd) š. 5,0 m
km 0,625
zatrubnění
Havránkového potoka
TUBOSIDER
km 0,463
účelová komunikace
S2 (přejezd) š. 5,0 m
2370/90
Havránkový potok

Cyklostezky Trojanovice, B - CYKLOSTEZKA PINDULA

km 0,000 - 1,589 , šířka 2,5 m, délka 1 589 m

- SO 101.a - část 1 - B - Cyklostezka Pindula
  (k.ú. Trojanovice - Moravskoslezský kraj), km 0,000 - 1,572
- SO 101.b - část 2 - B - Cyklostezka Pindula
  (k.ú. Rožnov pod Radhoštěm - Zlínský kraj), km 1,572 - 1,589

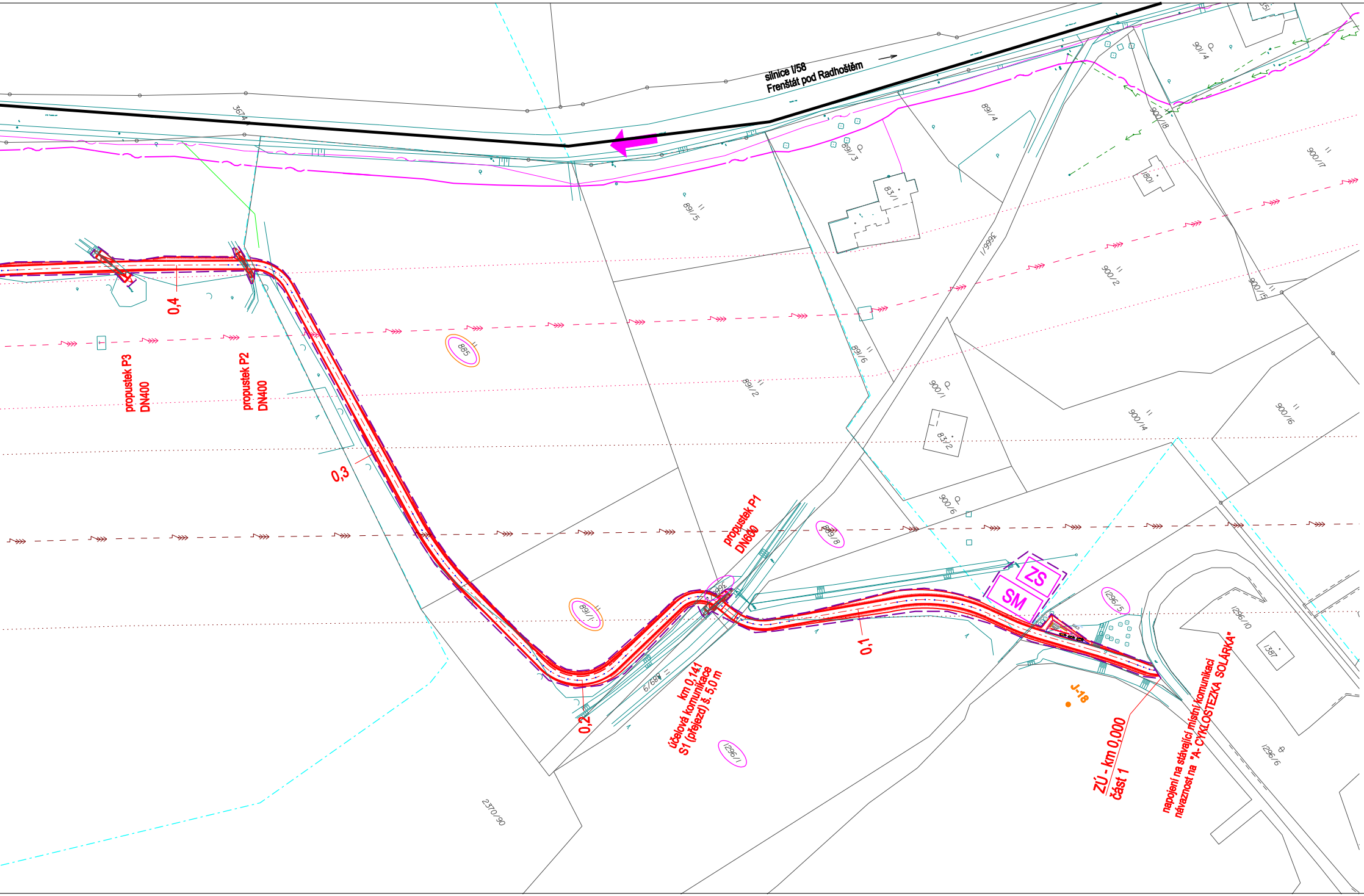
silnice I/58
Frenštát pod Radhoštěm
0,4
propustek P3
DN400
propustek P2
DN400
0,3
0,2
propustek P1
DN600
km 0,141
účelová komunikace
S1 (přejezd) š. 5,0 m
0,1
ZS
SM
J-18
ZÚ - km 0,000
část 1
napojení na stávající místní komunikaci
návaznost na "A- CYKLOSTEZKA SOLÁRKA"
367/4
891/5
891/4
891/3
831/1
891/6
891/2
885
889/1
889/8
889/9
1296/1
1296/5
1296/10
1296/6
1387
2370/90
1666/1
900/1
832/2
900/6
900/2
900/14
900/16
900/15
900/17
900/8
901/4
1801

LEGENDA :

	návrh cyklostezky
833	hranice parcely KN, parcelní číslo
	polohopis
	hranice katastru
	hranice OPVZ I. stupeň
	hranice OPVZ II. stupeň

	obvod staveniště
➡	příjezd na staveniště
ZS	zařízení staveniště
SM	skládka materiálu
3674/1	pozemky trvale dotčené stavbou
3024	pozemek zemědělského půdního fondu
2370/90	lesní pozemek
●	IGP sondy
	silnice I. třídy

STÁVAJÍCÍ INŽ. SÍTĚ

- optický kabel podzemní CETIN
- metalický kabel podzemní CETIN
- sdělovací kabel nadzemní CETIN
- sdělovací kabel neprovozovaný CETIN
- nadzemní vedení NN
- nadzemní vedení VVN
- ochr. pásmo nadzemního vedení ČEPS
- nadzemní vedení ČEPS
- ochr. pásmo nadzemního vedení ČEPS
- plynovod STL

ZÁKRESY PODZEMNÍCH INŽ. SÍTÍ NELZE POUŽÍT
JAKO VYTYČOVACÍ VÝKRES. PŘED ZAHÁJENÍM
STAVEBNÍCH PRACÍ MUSÍ INVESTOR ZAJISTIT
VYTYČENÍ SÍTÍ JEJICH SPRÁVCI A OZNAČENÍ SÍTÍ
V TERÉNU DLE PLATNÝCH PŘEDPISU

VÝŠKOVÝ SYSTÉM: Bpv
SOUŘADNICOVÝ SYSTÉM: S-JTSK

Vypracoval	**Zodpov.projektant**	**Hl. ing. projektu**	**Vedoucí střediska**	AGPOL s.r.o. Jungmannova 153/12 779 00 Olomouc Česká republika
Kysela Kysela	Ing. Feltl, Ph.D.	Ing. Skácel	Ing. Vaculín, Ph.D.	
Místo stavby k.ú. Trojanovice		**Kraj** Moravskoslezský		**Počet formátů** 9 A4
Investor Obec Trojanovice				**Datum** 08. 2023
Akce - objekt Cyklostezky Trojanovice B - CYKLOSTEZKA PINDULA				**Stupeň** DPS **Zakázkové číslo** 2985 **Archivní číslo** 2985
Příloha KOORDINAČNÍ SITUACE STAVBY				**Měřítko** 1 : 1 000 **Číslo výkresu** C.3