

# Cyklostezky Trojanovice, D - CYKLOSTEZKA BYSTRÉ

šířka 2,5 m, délka 125 m

ZÚ - km 0,000



KU - km 0,125




SO 101 - Cyklostezka Bystré  
SO 301 - Zatrubnění kříkopu

nové oplocení  
protiřízková stěna





silnice III/4866

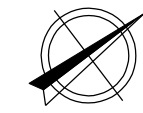
## LEGENDA :

-  SO 101 - Cyklostezka Bystré
-  SO 301 - Zatrubnění příkopu

-  hranice parcely KN, parcelní číslo
-  polohopis
-  hranice katastru


## STÁVAJÍCÍ INŽ. SÍTĚ

-  optický kabel nadzemní CETIN
-  kanalizace
-  plynovod STL
-  nadzemní vedení NN



ZÁKRESY PODZEMNÍCH INŽ. SÍTÍ NELZE POUŽIT JAKO VYTYČOVACÍ VÝKRES. PŘED ZAHÁJENÍM STAVEBNÍCH PRACÍ MUSÍ INVESTOR ZAJISTIT VYTYČENÍ SÍTÍ JEJICH SPRÁVCI A OZNAČENÍ SÍTÍ V TERÉNU DLE PLATNÝCH PŘEDPISU

VÝŠKOVÝ SYSTÉM: Bpv  
SOUŘADNICOVÝ SYSTÉM: S-JTSK

Vypracoval <b>Fraitová</b> <i>Fraitová</i>	Zodp.projektant <b>Ing. Feltl, Ph.D.</b> <i>Feltl</i>	Hl. ing. projektu <b>Ing. Skácel</b> <i>Skácel</i>	Vedoucí střediska <b>Ing. Vaculín, Ph.D.</b> <i>Vaculín</i>	 AGPOL s.r.o. Jungmannova 153/12 779 00 Olomouc Česká republika
Místo stavby <b>k.ú. Trojanovice</b>	Kraj <b>Moravskoslezský</b>		Počet formátů <b>2 A4</b>	
Investor <b>Obec Trojanovice</b>	Datum <b>06. 2022</b>		Stupeň <b>DUSP</b>	
Akce - objekt <b>Cyklostezky Trojanovice B - CYKLOSTEZKA BYSTRÉ</b>	Zakázkové číslo <b>2985</b>		Archivní číslo <b>2985</b>	
Příloha <b>KOORDINAČNÍ SITUACE STAVBY</b>	Měřítko <b>1 : 1 000</b>		Číslo výkresu <b>C.3</b>	